

Na temelju članka 35. i članka 391. Zakona o vlasništvu i drugim stvarnim pravima ("Narodne novine" broj 91/96, 68/98, 137/99, 22/00, 73/00, 114/01, 79/06, 141/06, 146/08, 38/09, 153/09, 143/12, 152/14, 81/15-pročišćeni tekst i 94/17 – ispravak pročišćenog teksta), članka 103. Zakona o cestama („Narodne novine“, broj 84/11, 22/13, 54/13, 148/13, 92/14 i 110/19) i članka 35. Zakona o lokalnoj i područnoj (regionalnoj) samoupravi ("Narodne novine“ broj 33/01, 60/01, 129/05, 109/07, 125/08, 36/09, 150/11, 144/12, 19/13 i 137/15, 123/17, 98/19 i 144/20) te članka 29. Statuta Grada Vodica („Službeni glasnik Grada Vodica“ broj 02/21) Gradsko vijeće Grada Vodica na 4. sjednici, od 20. prosinca 2021. godine, donosi

O D L U K U
o ukidanju statusa javnog dobra
na čest. zem. 7702/5 i dijelu čest.zem. 7691/7 K.O. Zaton-Srima

Članak 1.

Ukida se status javnog dobra u općoj uporabi na čest.zem. 7702/5 i **dijelu** čest.zem. 7691/7, K.O. Zaton-Srima, a koji dio u površini 15m², označen slovima B-G-H-I-C-B, će se izdvojiti parcelacijom i postati novoformirana čestica zemlje dobivanjem svog broja, sve temeljem i u skladu s geodetskom situacijom izrađenoj po ovlaštenom ing. geod. Ivici Hobaru iz društva „Geodetska mjerenja“ u Šibeniku od dana 08. travnja 2019.godine, koji snimak čini sastavni dio ove Odluke.

Utvrđuje se da naprijed opisano zemljište iz stavka 1. ovog članka, u naravi čini sastavni dio dvorišta nekretnina katastarske oznake čest.zem. 3194/1 i 3212/6 K.O. Zaton-Srima, budući je obuhvaćeno ogradnim zidom te je na takav način izvedenim radnjama učinjeno objedinjenje, pa stoga u naravi i čini pripadnost navedenim nekretninama, slijedom čega nikako nije u funkciji javnog dobra u općoj uporabi i zbog čega trajno prestaje potreba korištenja kao javnog dobra.

Članak 2.

Na temelju ove Odluke, Općinski sud u Šibeniku, zemljišno-knjižni odjel, na nekretninama iz članka 1. ove Odluke, po dobivenom katastarskom broju za novoformiranu česticu, provesti će upis brisanja statusa javnog dobra u općoj uporabi nerazvrstane ceste i izvršiti upis prava vlasništva na ime i u korist Grada Vodica.

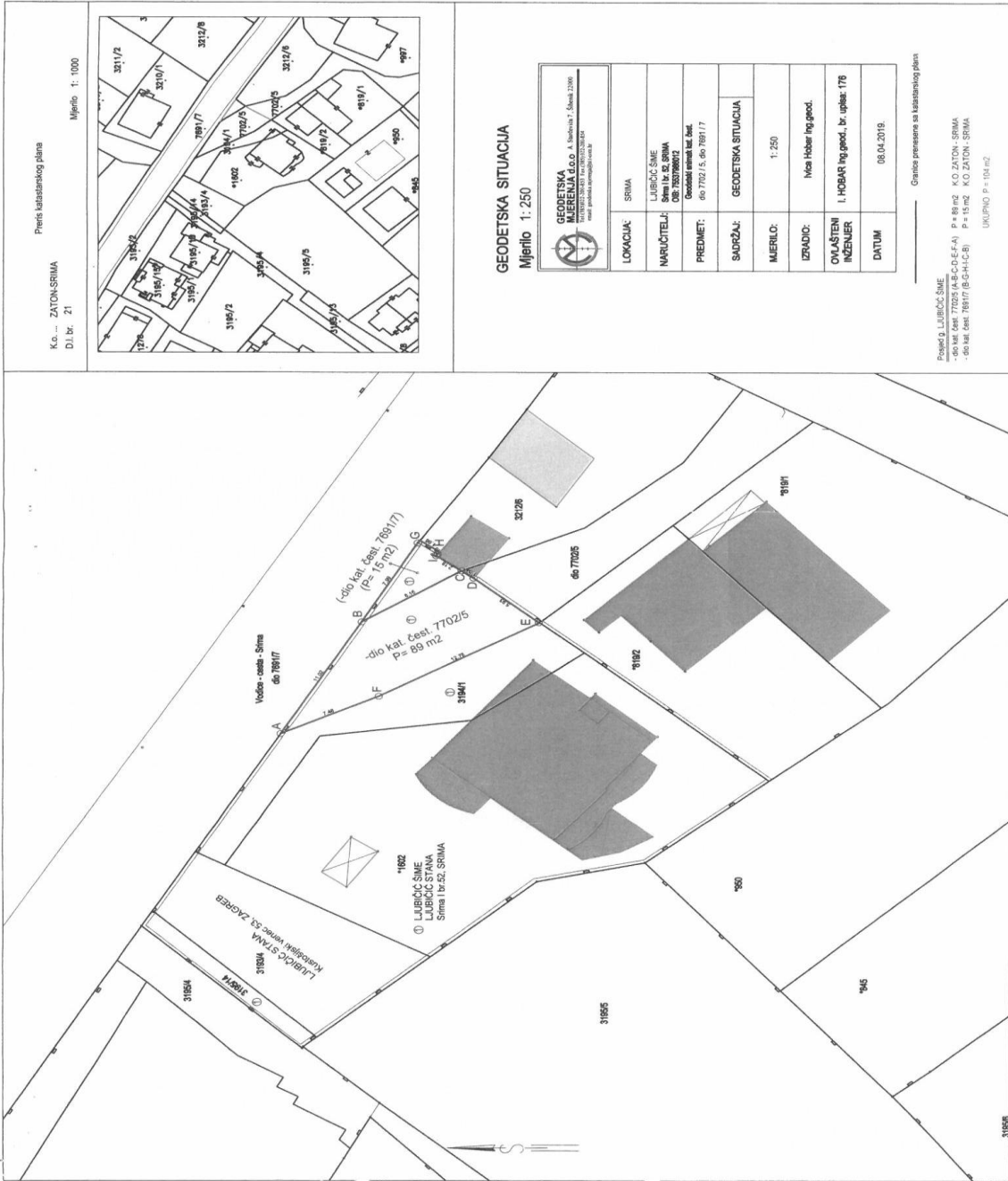
Članak 3.

Ova Odluka stupa na snagu osmog dana od dana objave u „Službenom glasniku Grada Vodica“.

KLASA: 943-01/21-01/11
URBROJ: 2182/04-05/03-21-1
Vodice, 20. prosinca 2021. godine

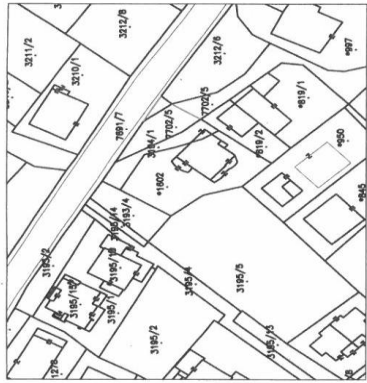
GRADSKO VIJEĆE GRADA VODICA

PREDSJEDNIK
Marko Mačukat,v.r.




K.o. ... ZATON-SRIMA
D.L.br. Z1

Planirani katastarski plan
Mjerilo: 1:1000



GEODETSKA SITUACIJA

Mjerilo 1:250

 <p>GEODETSKA MJERILNJA d.o.o. A. Šimunićeva 7, Šibenik 23000 POSREDOVANJE U PROMETU NEKRETNIM PRAVNIM POSREDOVANJE U PROMETU NEKRETNIM PRAVNIM</p>	
LOKACIJA:	SRIMA
NAPOKRETEL:	LUBIČIĆ ŠIME Sima I br.52, SRIMA OŠ Geodetski katastarski list, list. br. 7702/5, do 7891/7
PREDMET:	do 7702/5, do 7891/7
SADRŽAJ:	GEODETSKA SITUACIJA
MJERILO:	1:250
IZRAĐIO:	Ivana Hober Ing.geod.
OVLAŠTENI INGENJER	I. HOBAR Ing.geod., br. upisne 178
DATUM	08.04.2019.

Granice prenesene sa katastarskog plana

Projekt: LUBIČIĆ ŠIME
- dio kat. list. 7702/5 (A-B-C-D-E-F-A) P = 89 m² KO ZATON - SRIMA
- dio kat. list. 7891/7 (B-G-H-I-C-B) P = 15 m² KO ZATON - SRIMA
UKUPNO P = 104 m²