


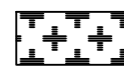




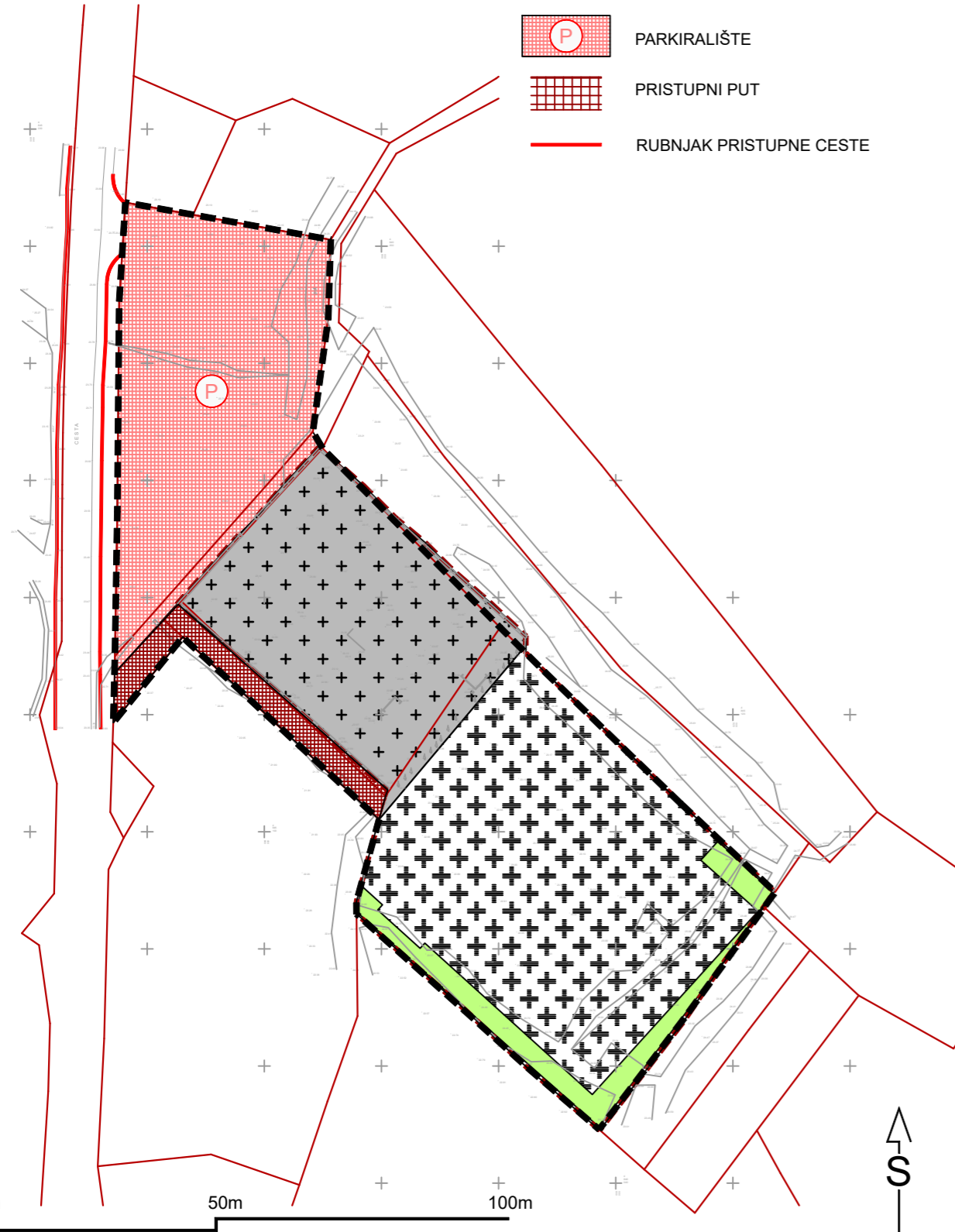
















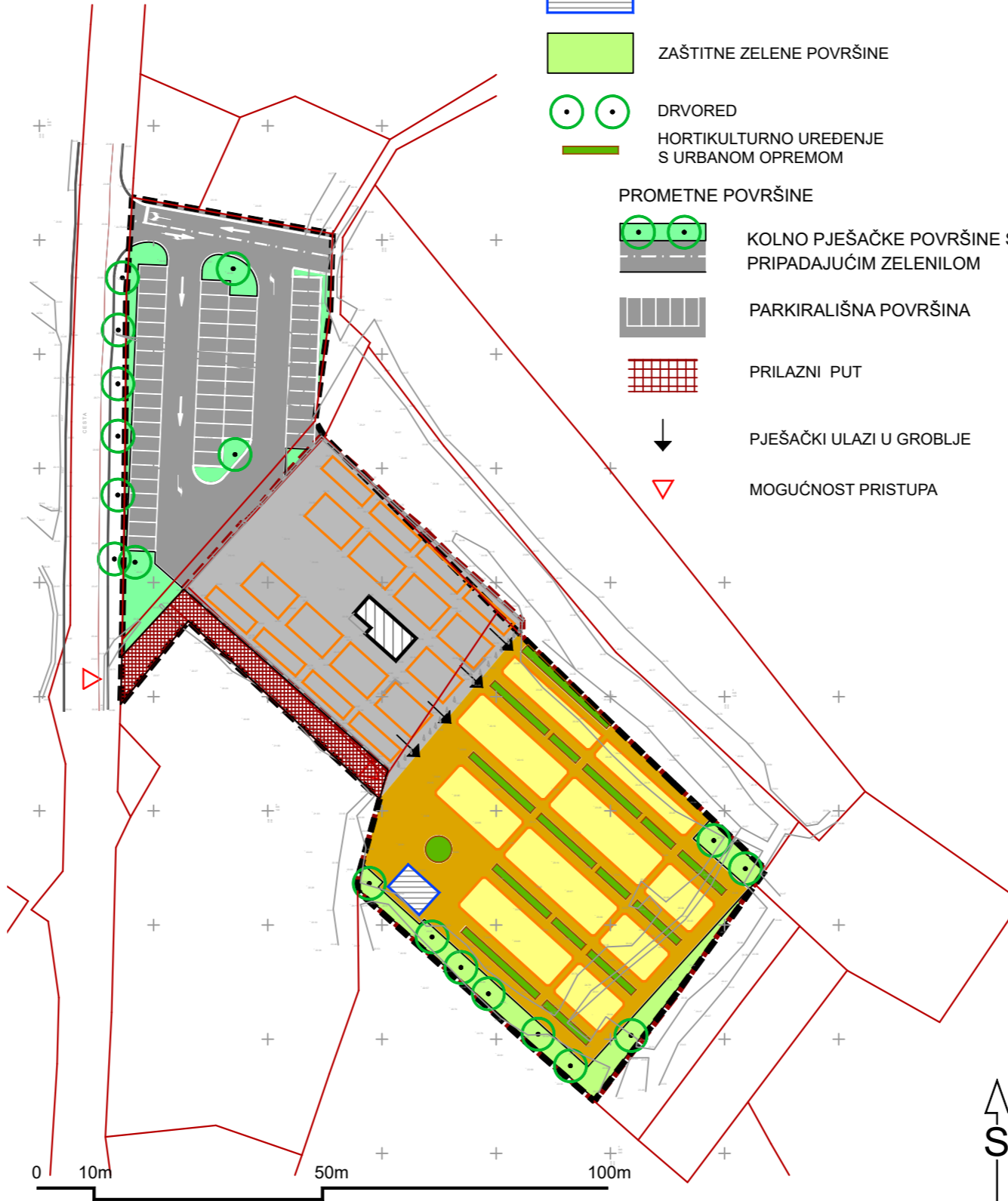
# KORIŠTENJE I NAMJENA POVRŠINA

-  OBUHVAT DETALJNIJE RAZRADE PLANA
  -  OGRADNI ZID
  -  POSTOJEĆE GROBLJE
  -  PLANIRANO PROŠIRENJE GROBLJA (grobna polja, staze, zelenilo, građevine i površine za ispraćaj pokojnika)
  -  ZAŠTITNE ZELENE POVRŠINE
- INFRASTRUKTURNE POVRŠINE:
-  PARKIRALIŠTE
  -  PRISTUPNI PUT
  -  RUBNJAK PRISTUPNE CESTE



# UVJETI GRADNJE

-  OBUHVAT DETALJNIJE RAZRADE PLANA
  -  OGRADNI ZID
  -  POSTOJEĆE GROBLJE S POLOŽAJEM GROBNIH POLJA
  -  GRAĐEVINA U POSTUPKU OZAKONJENJA
  -  PLANIRANA GROBNA POLJA
  -  POVRŠINE ZA ISPRAČAJ POKOJNIKA I STAZE
  -  POVRŠINA ZA SMJEŠTAJ GRAĐEVINE
  -  ZAŠTITNE ZELENE POVRŠINE
  -  DRVORED
  -  HORTIKULTURNO UREĐENJE S URBANOM OPREMOM
- PROMETNE POVRŠINE
-  KOLNO PJEŠAČKE POVRŠINE S PRIPADAJUĆIM ZELENILOM
  -  PARKIRALIŠNA POVRŠINA
  -  PRILAZNI PUT
  -  PJEŠAČKI ULAZI U GROBLJE
  -  MOGUĆNOST PRISTUPA



# V. IZMJENE I DOPUNE PROSTORNOG PLANA UREĐENJA GRADA VODICA 4.4.A PODRUČJE DETALJNIJE RAZRADE GROBLJE SRIMA



Centrala: 021 277 110  
 Fax: 021 277 144  
 OIB: 25623466485  
 E-mail: geoprojekt@geoprojekt.hr  
 Web: www.geoprojekt.hr  
 BIC: HPBZHR2X  
 IBAN 1: HR7425030071148000183  
 IBAN 2: HR5323900011100329960

<b>Županija šibensko - kninska</b>		<b>Grad Vodice</b>	
<b>Naziv prostornog plana:</b>		V. Izmjene i dopune Prostornog plana uređenja Grada Vodica	
<b>Naziv kartografskog prikaza:</b>		Područje detaljnije razrade - Groblje Srma	
<b>Broj kartografskog prikaza:</b>	4.4.A	<b>Mjerilo kartografskog prikaza:</b>	1:5 000
<b>Odluka o izradi plana:</b> "Službeni glasnik Grada Vodica", br. 1/19, 3/23		<b>Odluka predstavničkog tijela o donošenju plana:</b> "Službeni glasnik Grada Vodica", br. 6/24	
<b>Javna rasprava (datum objave):</b> "Slobodna Dalmacija" 30.12.2020.; mrežne stranice Ministarstva i mrežne stranice Grada Vodica 31.12.2020.		<b>Javni uvid održan:</b> od 15.01. do 22.01. 2021. godine	
<b>Ponovna javna rasprava (datum objave):</b> "Slobodna Dalmacija" 01.07.2023.; mrežne stranice Ministarstva i mrežne stranice Grada Vodica 04.07.2023.		<b>Ponovni javni uvid održan:</b> od 05.07. do 05.08. 2023. godine	
<b>Pečat tijela odgovornog za provođenje javne rasprave:</b>		<b>Odgovorna osoba za provođenje javne rasprave:</b> Tina Bosotin, dipl.iur. <i>Pročelnica Upravnog odjela za gospodarstvo, imovinu i prostorno planiranje</i>	
<b>Suglasnost na plan prema članku 108. Zakona o prostornom uređenju (NN 153/13, 65/17, 114/18, 39/19, 98/19, 67/23)</b> klasa: 350-02/22-14/15 ur. broj: 531-08-1-2-24-8 Zagreb, 29.04.2024.			
<b>Pravna osoba koja je izradila plan:</b>		Geoprojekt d.d.	
<b>Pečat pravne osobe koja je izradila plan:</b>		<b>Odgovorna osoba:</b> Mirko Smiljanić, mag.oec., univ.spec.oec.	
<b>Odgovorne voditeljice plana:</b> Ivana Bojić, dipl. ing. arh. Gorana Barbarić, mag. ing. arch.			
<b>Stručni tim u izradi plana:</b> 1. Ivana Bojić, dipl. ing. arh. 2. Gorana Barbarić, mag. ing. arch. 3. Emanuela Tomelić, mag.ing.arch. et urb.		4. Marin Franchini, mag. ing. aedif. 5. Iva Nenadić, mag. ing. aedif. 6. Vedrana Kuzmanić, dipl. ing. građ. 7. Sofija Runje, dipl.ing.el.	
<b>Pečat predstavničkog tijela:</b>		<b>Predsjednik predstavničkog tijela:</b> Marko Mačukat	
<b>Istovjetnost ovog prostornog plana s izvornikom ovjerava:</b>		<b>Pečat nadležnog tijela:</b>	