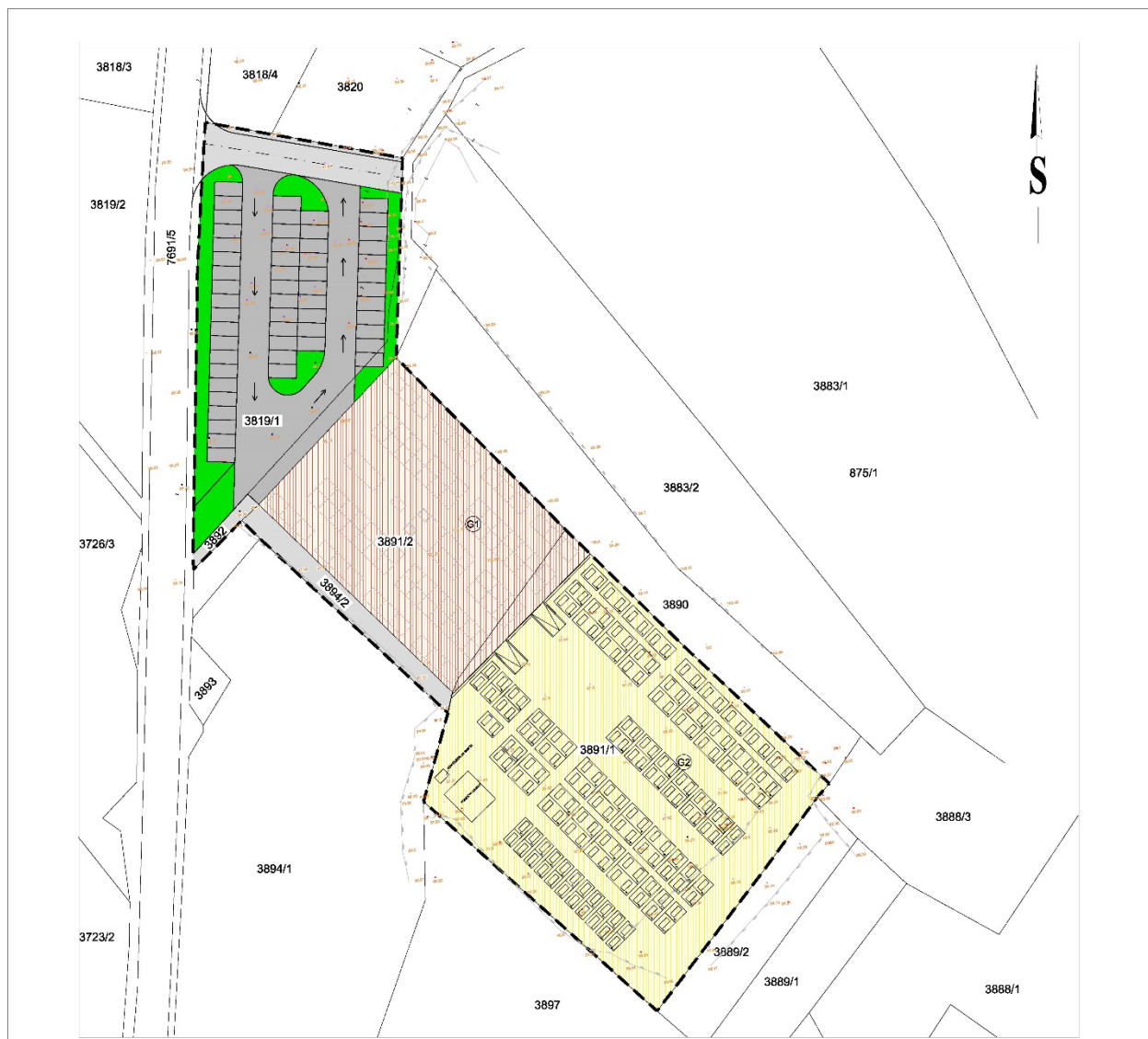


## GRAD VODICE

Stavljanje izvan snage  
Detaljnog plana uređenja groblja Srima  
Prijedlog



Radni nalog: 15-U1

Split, srpanj 2023.

Županija Šibensko-kninska  
Grad Vodice

**Naziv:** Stavljanje izvan snage Detaljnog plana uređenja groblja Srma  
**Faza izrade:** Prijedlog

**Odluka o provođenju postupka stavljanja izvan snage:**

„Službeni glasnik Grada Vodica“, broj 8/23

**Javna rasprava (datum objave):**

Mrežne stranice MPGI-ja \_\_. \_\_. \_\_., Grada  
\_\_ . \_\_ . \_\_ . , "Slobodna Dalmacija", \_\_ . \_\_ . \_\_ .

**Pečat tijela odgovornog za provođenje javne rasprave:**

**Odluka predstavničkog tijela o stavljanju izvan snage:**

„Službeni glasnik Grada Vodica“, broj \_\_/ \_\_

**Javni uvid održan:**

od: \_\_ . \_\_ . \_\_ .

do: \_\_ . \_\_ . \_\_ .

**Odgovorna osoba za provođenje javne rasprave:**

(ime, prezime i potpis)

**Suglasnost prema članku 108. Zakona o prostornom uređenju (NN 153/13, 65/17, 114/18, 39/19, 98/19, 67/23)**

Klasa:

Datum:

Ur. Broj:

**Pravna osoba koja je provela postupak stavljanja izvan snage:**

Urbi & archi d.o.o.

**Pečat pravne osobe koja je provela postupak stavljanja izvan snage:**

**Odgovorna osoba:**

Gorana Barbarić

(ime, prezime i potpis)

**Odgovorni voditelj:** Gorana Barbarić, mag. ing. arch.

**Pečat predstavničkog tijela:**

**Predsjednik predstavničkog tijela:**

(ime, prezime i potpis)

**Istovjetnost ovog dokumenta s izvornikom ovjerava:**

**Pečat nadležnog tijela:**

(ime, prezime i potpis)

## Sadržaj:

### 1. OPĆI DIO

- 1.1. Izvod iz sudskog registra za tvrtku Urbi & archi d.o.o.
- 1.2. Suglasnost Ministarstva (MPGI) za izradu prostornih planova
- 1.3. Rješenje Komore (HKA) za ovlaštenu arhitekticu urbanisticu
- 1.4. Rješenje o imenovanju odgovorne voditeljice

### 2. TEKSTUALNI DIO

- 2.1. Nacrt Odluke o stavljanju izvan snage Detaljnog plana uređenja groblja Srima
- 2.2. Obrazloženje

### 3. PRILOZI

- 3.1. Odluka o provođenju postupka stavljanja izvan snage plana  
*(Odluka o provođenju postupka stavljanja izvan snage Detaljnog plana uređenja groblja Srima, „Službeni glasnik Grada Vodica“, broj 8/23)*
- 3.2. Odluka o donošenju plana koji se stavlja izvan snage  
*(Odluka o donošenju Detaljnog plana uređenja groblja Srima „Službeni vjesnik Šibensko-kninske županije“, broj 4/11)*
- 3.3. Obuhvat plana koji se stavlja izvan snage prikazan u obuhvatu PPUG-a Vodica
- 3.4. Kartografski prikazi plana koji se stavlja izvan snage tiskani u umanjenom mjerilu:
  1. Detaljna namjena površina
  - 2.1. Infrastrukturalna mreža - promet
  - 2.2. Infrastrukturalna mreža - elektroenergetika
  - 2.3. Infrastrukturalna mreža - vodovod, odvodnja i otpad
  3. Uvjeti korištenja, uređenja i zaštite površina
  - 4.1. Uvjeti gradnje
  - 4.2. Uvjeti gradnje/parcelacija
  - 5.0. Plan kompleksa groblja
  - 6.0. Raster i razmještaj ukopnih parcela
  - 7.0. Nacrta tipskih grobnica
- 3.5. Sažetak za javnost



## 1. OPĆI DIO



## 1.1. Izvod iz sudskog registra za tvrtku Urbi &amp; archi d.o.o:

Elektronički zapis  
Datum: 07.07.2023REPUBLIKA HRVATSKA  
TRGOVAČKI SUD U SPLITU

## IZVADAK IZ SUDSKOG REGISTRA

## SUBJEKT UPISA

## PRAVNI ODNOSI:

## Osnivački akt:

- 1 Društveni ugovor o osnivanju Društva od 6. Kolovoza 2021.
- 2 Odlukom članova Društva od 28. travnja 2023. izmijenjena je u cijelosti Društveni ugovor o osnivanju od 6. kolovoza 2021., osobito u odredbama o temeljnom kapitalu i poslovnim udjelima. Potpuni tekst Društvenog ugovora od 28. travnja 2023., sa potvrdom javnog bilježnika, dostavljen u Zbirku isprava suda.

## Promjene temeljnog kapitala:

- 1 Odlukom člana Društva od 28. travnja 2023. usklađen je temeljni kapital i poslovni udjelji sa Zakonom o trgovačkim društvima. Temeljni kapital u iznosu od 20.000,00 kn po fiksnom tečaju. Konverzije 7.53450 iznosi 2.654,46 eura, a radi zaokruživanja nominalnog iznosa na višekratnik broja 10 temeljnog kapitala smanjen je temeljni kapital u iznosu od 2.654,46 eura za iznos od 14,46 eura na iznos od 2.640,00 eura, na način da se iznos od 14,46 eura prenosi u rezerve kapitala društva. Preuzeta su dva poslovna udjela, svaki nominalnog iznosa od 1.320,00 eura.

## NAČIN OBJAVE PRIOPĆENJA:

- 1 Internetska stranica sudskog registra

## FINANCIJSKA IZVJEŠĆA:

Predano	God.	Za razdoblje	Vrsta izvještaja
eu	27.04.23	2022 01.01.22 - 31.12.22	GFI-POD izvještaj

## EVIDENCIJSKE DJELATNOSTI:

- |   |   |  |
|---|---|--|
| 1 | * | - dizajn interijera  |
| 1 | * | - djelatnost snimanja iz zraka   |
| 1 | * | - djelatnost upravljanja projektom gradnje   |
| 1 | * | - fotografske djelatnosti  |
| 1 | * | - grafički dizajn  |
| 1 | * | - geodetska djelatnost   |
| 1 | * | - energetsko certificiranje, energetski pregled zgrade i redoviti pregled sustava grijanja i sustava hlađenja ili klimatizacije u zgradi |
| 1 | * | - turističke usluge aktivnog i pustolovnog turizma   |
| 1 | * | - istraživanje tržišta i ispitivanje javnog mnijenja   |
| 1 | * | - izdavačka djelatnost   |
| 1 | * | - moćni dizajn   |
| 1 | * | - organiziranje sajmovi, priredbi, kongresa, koncerata, promocija, zabavnih manifestacija, izložbi, seminara, tečajeva, tribina          |
| 1 | * | - izrada i održavanje web stranica   |

Izrađeno: 2023-07-07 11:23:10

Podaci od: 2023-07-07

D004  
Stranica: 2 od 4Elektronički zapis  
Datum: 07.07.2023REPUBLIKA HRVATSKA  
TRGOVAČKI SUD U SPLITU

## IZVADAK IZ SUDSKOG REGISTRA

## SUBJEKT UPISA

## MBS:

060434765

## OIB:

98475087856

## EUID:

HRSR-060434765

## TVRTKA:

- 1 Urbi & archi društvo s ograničenom odgovornošću za urbanizam i arhitekturu

- 1 Urbi & archi d. o. o.

## SJEDEŠTE/ADRESA:

- 1 Split (Grad Split)  
Šižgoričeva 24

## ADRESA ELEKTRONIČKE POŠTE:

- 1 urbi.archi.st@gmail.com

## PRAVNI OBLIK:

- 1 društvo s ograničenom odgovornošću

## PRETEŽITA DJELATNOST:

- 1 71.11 - Arhitektonske djelatnosti

## OSNIVAČI/ČLANOVI DRUŠTVA:

- 1 Gorana Barbarić, OIB: 77883666148

- 1 - osnivač

- 1 JANA NOVAKOVIĆ, OIB: 5260425436

- 1 - član društva

## OSOBE OVLAŠTENE ZA ZASTUPANJE:

- 1 Gorana Barbarić, OIB: 77883666148

- 1 - član uprave

- 1 - zastupa Društvo samostalno i pojedinačno

## TEMELJNI KAPITAL:

- 2 2.640,00 euro

## PRAVNI ODNOSI:

Izrađeno: 2023-07-07 11:23:10

Podaci od: 2023-07-07

D004  
Stranica: 1 od 4

REPUBLIKA HRVATSKA  
TRGOVAČKI SUD U SPLITUElektronički zapis  
Datum: 07.07.2023

## IZVAĐAK IZ SUDSKOG REGISTRA

## SUBJEKT UPISA

## EVIDENCIJSKE DJELATNOSTI:

- 1 \* - poslovanje nekretninama
- 1 \* - poslovi zaštite na radu
- 1 \* - priprema za tisak
- 1 \* - projektiranje i građenje građevina te stručni nadzor građenja
- 1 \* - računalne i srodne djelatnosti
- 1 \* - računovodstveni poslovi
- 1 \* - stručni poslovi prostornog uređenja
- 1 \* - stručni poslovi zaštite okoliša
- 1 \* - stručni poslovi zaštite okoliša
- 1 \* - tiskanje časopisa i drugih periodičnih publikacija, knjiga i brošura, glazbenih djela i glazbenih rukopisa, karata i atlasa, plakata, igraćih karata, reklamnih kataloga, prospekata i drugih tiskanih oglasa, djelovodnika, albuma, dnevnika, kalendara, poslovnih obrazaca i drugih tiskanih komercijalnih publikacija, papirne robe za osobne potrebe i drugih tiskanih publikacija, pomoću knjigotiska, ofseta, fotografske, fleksografije, sitotiska i drugih tiskarskih strojeva, strojeva za umnožavanje, računalnih pisaača, fotokopiranja i termokopiranja
- 1 \* - vještačenje iz područja graditeljstva i procjene nekretnina
- 1 \* - web dizajn
- 1 \* - zastupanje inozemnih tvrtki
- 1 \* - audiovizualne djelatnosti
- 1 \* - djelatnost pružanja audio i/ili audiovizualnih medijskih usluga
- 1 \* - djelatnost proizvodnje audiovizualnih djela
- 1 \* - djelatnost pružanja usluga elektroničkih publikacija
- 1 \* - istraživanje, ispitivanje, fotografiranje i/ili mjerenja mora, morskog dna i/ili morskog podzemlja unutarnjih morskih voda Republike Hrvatske
- 1 \* - posredovanje u prometu nekretnina
- 1 \* - proizvodnja, popravak i ugradnja namještaja

Upise u glavnu knjigu proveli su:

RBU Tt	Datum	Naziv suda
0001 Tt-21/9789-2	10.08.2021.	Trgovački sud u Splitu
0002 Tt-23/3518-2	23.05.2023.	Trgovački sud u Splitu
eu	/	30.06.2022. elektronički upis
eu	/	27.04.2023. elektronički upis

Izrađeno: 2023-07-07 11:23:10  
Podaci od: 2023-07-07Stranica: 3 od 4  
D004REPUBLIKA HRVATSKA  
TRGOVAČKI SUD U SPLITUElektronički zapis  
Datum: 07.07.2023

## IZVAĐAK IZ SUDSKOG REGISTRA

## SUBJEKT UPISA

Sukladno Uredbi o tarifi sudskih pristojbi (NN br. 37/2023) Tar. br. 28. ne plaća se pristojba za izdavanje aktivnog i/ili povijesnog izvataka iz sudskog registra.



Ova isprava je u digitalnom obliku elektronički potpisana certifikatom:

CN=sudreg, I=ZAGREB,  
O=MINISTARSTVO PRAVOSUDA I UPRAVE HR72910430276, C=HR

Broj zapisa: 00FWJ-Tt0Pa-FvHJL-BO38r-sGFnI

Kontrolni broj: rgzJO-mgaHF-ubl3Y-YH2kY

Kontrolni broj: rgzJO-mgaHF-ubl3Y-YH2kY

Kontrolni broj: rgzJO-mgaHF-ubl3Y-YH2kY

Kontrolni broj: rgzJO-mgaHF-ubl3Y-YH2kY

Kontrolni broj: rgzJO-mgaHF-ubl3Y-YH2kY

Kontrolni broj: rgzJO-mgaHF-ubl3Y-YH2kY

Kontrolni broj: rgzJO-mgaHF-ubl3Y-YH2kY

Kontrolni broj: rgzJO-mgaHF-ubl3Y-YH2kY

Kontrolni broj: rgzJO-mgaHF-ubl3Y-YH2kY

Kontrolni broj: rgzJO-mgaHF-ubl3Y-YH2kY

Kontrolni broj: rgzJO-mgaHF-ubl3Y-YH2kY

Kontrolni broj: rgzJO-mgaHF-ubl3Y-YH2kY

Kontrolni broj: rgzJO-mgaHF-ubl3Y-YH2kY

Kontrolni broj: rgzJO-mgaHF-ubl3Y-YH2kY

Kontrolni broj: rgzJO-mgaHF-ubl3Y-YH2kY

Kontrolni broj: rgzJO-mgaHF-ubl3Y-YH2kY

Kontrolni broj: rgzJO-mgaHF-ubl3Y-YH2kY

Kontrolni broj: rgzJO-mgaHF-ubl3Y-YH2kY

Kontrolni broj: rgzJO-mgaHF-ubl3Y-YH2kY

Kontrolni broj: rgzJO-mgaHF-ubl3Y-YH2kY

Kontrolni broj: rgzJO-mgaHF-ubl3Y-YH2kY

Kontrolni broj: rgzJO-mgaHF-ubl3Y-YH2kY

Kontrolni broj: rgzJO-mgaHF-ubl3Y-YH2kY

Kontrolni broj: rgzJO-mgaHF-ubl3Y-YH2kY

Kontrolni broj: rgzJO-mgaHF-ubl3Y-YH2kY

Kontrolni broj: rgzJO-mgaHF-ubl3Y-YH2kY

Kontrolni broj: rgzJO-mgaHF-ubl3Y-YH2kY

Kontrolni broj: rgzJO-mgaHF-ubl3Y-YH2kY

Kontrolni broj: rgzJO-mgaHF-ubl3Y-YH2kY

Kontrolni broj: rgzJO-mgaHF-ubl3Y-YH2kY

Kontrolni broj: rgzJO-mgaHF-ubl3Y-YH2kY

Kontrolni broj: rgzJO-mgaHF-ubl3Y-YH2kY

Kontrolni broj: rgzJO-mgaHF-ubl3Y-YH2kY

Kontrolni broj: rgzJO-mgaHF-ubl3Y-YH2kY

Kontrolni broj: rgzJO-mgaHF-ubl3Y-YH2kY

Kontrolni broj: rgzJO-mgaHF-ubl3Y-YH2kY

Kontrolni broj: rgzJO-mgaHF-ubl3Y-YH2kY

Kontrolni broj: rgzJO-mgaHF-ubl3Y-YH2kY

Kontrolni broj: rgzJO-mgaHF-ubl3Y-YH2kY

Kontrolni broj: rgzJO-mgaHF-ubl3Y-YH2kY

Kontrolni broj: rgzJO-mgaHF-ubl3Y-YH2kY

Kontrolni broj: rgzJO-mgaHF-ubl3Y-YH2kY

Kontrolni broj: rgzJO-mgaHF-ubl3Y-YH2kY

Kontrolni broj: rgzJO-mgaHF-ubl3Y-YH2kY

Kontrolni broj: rgzJO-mgaHF-ubl3Y-YH2kY

Kontrolni broj: rgzJO-mgaHF-ubl3Y-YH2kY

Kontrolni broj: rgzJO-mgaHF-ubl3Y-YH2kY

Kontrolni broj: rgzJO-mgaHF-ubl3Y-YH2kY

Kontrolni broj: rgzJO-mgaHF-ubl3Y-YH2kY

Kontrolni broj: rgzJO-mgaHF-ubl3Y-YH2kY

Kontrolni broj: rgzJO-mgaHF-ubl3Y-YH2kY

Kontrolni broj: rgzJO-mgaHF-ubl3Y-YH2kY

Kontrolni broj: rgzJO-mgaHF-ubl3Y-YH2kY

Kontrolni broj: rgzJO-mgaHF-ubl3Y-YH2kY

Kontrolni broj: rgzJO-mgaHF-ubl3Y-YH2kY

Kontrolni broj: rgzJO-mgaHF-ubl3Y-YH2kY

## 1.2. Suglasnost Ministarstva (MPGI) za izradu prostornih planova:

Klasa: UPI/350-02/21-07/12  
2

2. dokaze da ima zaposlena dva ovlaštena arhitekta urbanista:
- Gorana Barbarić, mag.ing.arh., ovlaštena arhitektica urbanistica, br.ovl. A-U 534  
Janja Novaković, dipl.ing.arh., ovlaštena arhitektica urbanistica, br.ovl. A-U 2
- Za svakog od navedenih ovlaštenih arhitekata urbanista priloženo je:
- rješenje o upisu u Imenik ovlaštenih arhitekata urbanista i izvornik potvrde o podacima evidentiranim u matičnoj evidenciji Hrvatskog zavoda za mirovinsko osiguranje ne starije od 30 dana.
  - Uvidom u navedenu dokumentaciju utvrđeno je da podnosiatelj zahtjeva ispunjava sve uvjete za izdavanje zatražene suglasnosti.
- Slijedom izloženog, a na temelju odredbe članka 96. stavak 1. Zakona o općem upravnom postupku („Narodne novine“, br. 47/09), riješeno je kao u točki I. izreke ovog rješenja.
- Sukladno odredbi članka 10. stavak 2. Zakona o poslovima i djelatnostima prostornog uređenja i gradnje, riješeno je kao u točki II. izreke ovoga rješenja.
- Sukladno odredbi članka 10. stavak 1. istog Zakona, riješeno je kao u točki III. izreke ovog rješenja.
- Upravna pristojba u iznosu od 50,00 kn po Tar. br. 1. i 2. Tarife upravnih pristojbi Uredbe o tarifi upravnih pristojbi („Narodne novine“, br. 92/21, 93/21 i 95/21) uplaćena je na račun državnog proračuna.

**UPUTA O PRAVNOM LJEKU:**

Ovo je rješenje izvršno u upravnom postupku i protiv njega se ne može izjaviti žalba, ali se može pokrenuti upravni spor pred Upravnim sudom u Zagrebu. Upravni spor pokreće se tužbom koja se podnosi u roku od 30 dana od dana dostave ovog rješenja. Tužba se navedenom Upravnom sudu predaje neposredno u pisanom obliku ili usmeno na zapisnik, ili se šalje poštom, odnosno dostavlja elektronički.



izv.prof.dr.sc. Miljen Rezo dipl.ing.geod.

## Dostaviti:

- Urbi & archi d.o.o., 21000 Split, Šizgoričeva 24  
n/p Gorana Barbarić, član uprave
- Evidencija suglasnosti, ovdje
- Spis, ovdje



**REPUBLIKA HRVATSKA**  
MINISTARSTVO PROSTORNOG UREĐENJA,  
GRADITELJSTVA I DRŽAVNE IMOVINE  
UPRAVA ZA PROSTORNO UREĐENJE  
I DOZVOLE DRŽAVNOG ZNAČAJA

Klasa: UPI/350-02/21-07/12  
Urbroj: 531-06-01-02/07-21-2  
Zagreb, 22. rujna 2021.

Ministarstvo prostornoga uređenja, graditeljstva i državne imovine, povodom zahtjeva tvrtke Urbi & archi d.o.o. iz Splita, Šizgoričeva 24, koju zastupaju Gorana Barbarić, mag.ing.arh. i Janja Novaković, dipl.ing.arh., za izdavanje suglasnosti za obavljanje stručnih poslova prostornog uređenja, na temelju članka 9. Zakona o poslovima i djelatnostima prostornog uređenja i gradnje („Narodne novine“, br. 78/15, 118/18 i 110/19), donosi

**RJEŠENJE**

- Urbi & archi d.o.o. iz Splita, Šizgoričeva 24**, daje se suglasnost za obavljanje stručnih poslova izrade nacrtu prijedloga svih prostornih planova i nacrtu izvješća o stanju u prostoru svih razina te obavljanje poslova u vezi s pripremom i donošenjem svih prostornih planova i izvješća o stanju u prostoru svih razina iz članka 2. stavka 1. točke 1. Pravilnika o izdavanju suglasnosti za obavljanje stručnih poslova prostornog uređenja („Narodne novine“ br. 136/15).
  - Pravna osoba iz točke I. izreke ovog rješenja dužna je Ministarstvu prostornoga uređenja, graditeljstva i državne imovine dostaviti obavijest i dokumentaciju o naknadnoj promjeni uvjeta značajnih za davanje ove suglasnosti najkasnije u roku od 30 dana od dana nastanka promjene.
  - Suglasnost iz točke I. izreke ovoga rješenja ukinuti će se rješenjem ako pravna osoba prestane ispunjavati uvjete propisane za izdavanje suglasnosti, uvjete koji moraju biti ispunjeni prilikom izrade prostornih planova ili ako stručne poslove prostornog uređenja obavlja protivno Zakonu o poslovima i djelatnostima prostornog uređenja i gradnje, propisima donesenim na temelju tog Zakona ili protivno propisima kojima se uređuje područje prostornog uređenja.
- O b r a z l o ž e n j e**
- Urbi & archi d.o.o. iz Splita, Šizgoričeva 24, podnio je ovom Ministarstvu zahtjev za izdavanje suglasnosti za obavljanje stručnih poslova izrade nacrtu prijedloga svih prostornih planova i nacrtu izvješća o stanju u prostoru svih razina te obavljanje poslova u vezi s pripremom i donošenjem svih prostornih planova i izvješća o stanju u prostoru svih razina.
- Podnosiatelj zahtjeva je uz zahtjev i tijekom postupka priložio sve dokaze propisane odredbom članka 4. Pravilnika o izdavanju suglasnosti za obavljanje stručnih poslova prostornog uređenja:
- fotokopiju rješenja o upisu u sudski registar kao dokaz da je Urbi & archi d.o.o. iz Splita, registriran za obavljanje stručnih poslova prostornog uređenja te

## 1.3. Rješenje Komore (HKA) za ovlaštenu arhitekticu urbanisticu

- završila odgovarajući studij i stekla akademski naziv magistar inženjer arhitekture,
- da je stekla odgovarajuće stručno iskustvo u trajanju od dvije godine,
- da je položila stručni ispit za stručne poslove prostornog uređenja,
- da ima prebivalište na teritoriji Republike Hrvatske,
- da je uplatila upisninu sukladno Odluci o visini upisnine i članarine Hrvatske komore arhitekata.

Temeļem ovako utvrđenog činjeničnog stanja ispunjeni su uvjeti propisani u čl. 27. Zakona o komori arhitekata i komorama inženjera u graditeljstvu i prostornom uređenju i članku 6. Pravilnika o upisima u imenike, upisnike i evidencije Hrvatske komore arhitekata.

GORANA BARBARIĆ, mag.ing.arh., upisom u Imenik ovlaštenih arhitekata urbanista Hrvatske komore arhitekata od dana 30.06.2016. godine stječe pravo na uporabu strukovnog naziva ovlaštena arhitektica urbanistica, pravo na pečat i iskaznicu, te sva prava i obveze sukladno Zakonu o komori arhitekata i komorama inženjera u graditeljstvu i prostornom uređenju, Zakonu o poslovima i djelatnostima prostornog uređenja i gradnje i Statutu Hrvatske komore arhitekata.

Slijedom ovako utvrđenog činjeničnog stanja zahtjevu je valjalo udovoljiti, te primjenom odredaba Zakona o komori arhitekata i komorama inženjera u graditeljstvu i prostornom uređenju, Zakona o poslovima i djelatnostima prostornog uređenja i gradnje i Statuta Hrvatske komore arhitekata riješiti kao u Izreci.

**Uputa o pravnom lijeku:**

Protiv ovog rješenja može se izjaviti žalba Ministarstvu graditeljstva i prostornoga uređenja, u roku od 15 dana od dostave ovog rješenja.

Upravna pristojba po tarifnom broju 1. i 2. Tarife upravnih pristojbi Zakona o upravnim pristojbama (NN br. 8/96, 77/96, 131/97, 68/98, 66/99, 145/99, 30/00, 116/00, 163/03, 17/04, 110/04, 141/04, 150/05, 153/05, 129/06, 117/07, 25/08, 60/08, 20/10, 69/10, 126/11, 112/12, 19/13, 80/13, 40/14, 69/14, 87/14 i 94/14 ) naplaćena je i poništena na podnesku.

Predsjednica Hrvatske komore arhitekata  
Željka Jurković, dipl.ing.arh.



Dostaviti:

1. GORANA BARBARIĆ, mag.ing.arh., SPLIT, BIOGRADSKA 9
2. U Zbirku isprava Komore

2



## REPUBLIKA HRVATSKA

HRVATSKA KOMORA ARHITEKATA

Klasa: UP/I-034-02/16-02/571  
Urbroj: 505-04-16-2  
Zagreb, 30.06.2016.

Hrvatska komora arhitekata odlučujući o zahtjevu GORANE BARBARIĆ, mag.ing.arh., OIB: 77883686148, iz SPLITA, BIOGRADSKA 9, u predmetu upisa u Imenik ovlaštenih arhitekata urbanista na temelju članka 26. Zakona o komori arhitekata i komorama inženjera u graditeljstvu i prostornom uređenju ( Narodne novine broj 78/15 ), i članka 37. Statuta Hrvatske komore arhitekata ( Narodne novine broj 140/15 ), po zahtjevu stranke donosi

**RJEŠENJE**

1. U Imenik ovlaštenih arhitekata urbanista upisuje se GORANA BARBARIĆ, mag.ing.arh., iz SPLITA, BIOGRADSKA 9, pod rednim brojem 534, s danom upisa 30.06.2016. godine.
2. Upisom u Imenik ovlaštenih arhitekata urbanista GORANA BARBARIĆ, mag.ing.arh., stječe pravo na uporabu strukovnog naziva "ovlaštena arhitektica urbanistica" i pravo na obavljanje stručnih poslova temeljem članka 47. Zakona o poslovima i djelatnostima prostornog uređenja i gradnje i članka 48. Statuta Hrvatske komore arhitekata, te pravo na pečat i iskaznicu ovlaštene arhitekce urbanistice.
3. Upisom u Imenik ovlaštenih arhitekata urbanista, GORANI BARBARIĆ, mag.ing.arh., Komora izdaje pečat i iskaznicu ovlaštene arhitekce urbanistice.
4. Upisnina u iznosu od 1.000.00, kuna uplaćena je na račun Hrvatske komore arhitekata.

**Obrazloženje**

GORANA BARBARIĆ, mag.ing.arh., iz SPLITA, BIOGRADSKA 9 podnijela je ovom javnopravnom tijelu zahtjev za upis u Imenik ovlaštenih arhitekata urbanista Hrvatske komore arhitekata dana 26.04.2016. godine.

Hrvatska komora arhitekata provela je postupak razmatranja dostavljenog potpunog zahtjeva imenovane sukladno članku 6. Pravilnika o upisima u imenike, upisnike i evidencije Hrvatske komore arhitekata te je utvrđeno da je GORANA BARBARIĆ:

1



## 1.4. Rješenje o imenovanju odgovorne voditeljice

URBI &amp; ARCHI

Broj: 15-Z-01

Na temelju članka 82. Zakona o prostornom uređenju (NN 153/13, 65/17, 114/18, 39/19, 98/19, 67/23) pravna osoba Urbi & archi d.o.o., Split, koja izrađuje nacrt prijedloga

## STAVLJANJA IZVAN SNAGE DETALJNOG PLANA UREĐENJA GROBLJA SRIMA

kao odgovornog voditelja izrade nacrta prijedloga tog plana imenuje

**Goranu Barbarić, mag.ing.arch.**

Obrazloženje:

Gorana Barbarić, mag.ing.arch., rješenjem Hrvatske komore arhitekata (klasa: UP/I-034-02/16-02/571, urbroj: 505-04-16-2, od 30. lipnja 2016. godine, u Zagrebu) upisana je pod rednim brojem 534 u Imenik ovlaštenih arhitekata urbanista, čime je stekla pravo uporabe strukovnog naziva „ovlaštena arhitektica urbanistica“ i pravo na obavljanje stručnih poslova temeljem članka 47. Zakona o poslovima i djelatnostima prostornog uređenja i gradnje (NN 78/15, 118/18, 110/19) i članka 47. Statuta Hrvatske komore arhitekata (NN 15/21). Imenovana ispunjava zakonom utvrđene uvjete za obavljanje poslova po ovom Imenovanju. (Stručni poslovi prostornog uređenja u svojstvu odgovornog voditelja izrade nacrta prijedloga prostornih planova iz članka 7. Zakona o poslovima i djelatnostima prostornog uređenja i gradnje).

Direktor:

Gorana Barbarić, mag.ing.arch.



URBI & ARCHI  
d.o.o. za urbanizam i arhitekturu, SPLIT

Split, 07. 07. 2023.

■ TVRTKA: URBI & ARCHI D.O.O. ZA URBANIZAM I ARHITEKTURU ■ SJEDIŠTE: VRBORAN 33, SPLIT ■  
OIB: 98475087856 ■ E-MAIL: URBI.ARCHI.ST@GMAIL.COM ■ REGISTARSKI SUD: TRGOVAČKI SUD U SPLITU  
■ TEMELJNI KAPITAL: 2.640,00 EURA UPLAĆEN U CIJELOSTI ■ BANKA: ERSTE&STEIERMARKISCHE BANK D.O. ■  
IBAN: HR0524020061101043737 ■ ČLAN UPRAVE: GORANA BARBARIĆ ■



## 2. TEKSTUALNI DIO

## 2.1. Nacrt Odluke o stavljanju izvan snage Detaljnog plana uređenja groblja Srima

Na temelju članka 109. stavka 6. i članka 113. stavka 1. Zakona o prostornom uređenju („Narodne novine“ broj 153/13, 65/17, 114/18, 39/19, 98/19, 67/23), članka 29. Statuta Grada Vodica („Službeni glasnik Grada Vodica“ broj 12/22), te Odluke o provođenju postupka stavljanja izvan snage Detaljnog plana uređenja DPU-a groblja Srima („Službeni glasnik Grada Vodica“ broj 8/23), Gradsko vijeće Grada Vodica, na \_\_. sjednici, održanoj \_\_. \_\_\_\_\_ godine, donosi

### **O D L U K U** **o stavljanju izvan snage** **Detaljnog plana uređenja groblja Srima**

#### Članak 1.

Ovom Odlukom stavlja se izvan snage Detaljni plan uređenja groblja Srima („Službeni vjesnik Šibensko-kninske županije“ broj 4/11; u daljnjem tekstu: Plan).

#### Članak 2.

Daljnji zahvati uređenja prostora i gradnje unutar obuhvata Plana provodit će se neposrednom primjenom prostornog plana šireg područja – Prostornog plana uređenja Grada Vodica ("Službeni vjesnik Šibensko-kninske županije" broj 14/06, 11/07-ispravak, 02/13, 05/14, „Službeni glasnik Grada Vodica“ 5/15, 1/16-pročišćeni tekst, 3/16-ispravak, 8/17, 1/19 i \_\_/\_\_).

#### Članak 3.

Ova Odluka stupa na snagu osmog dana od dana objave u „Službenom glasniku Grada Vodica“.

## 2.2. Obrazloženje

Detaljni plan uređenja groblja Srima (u daljnjem tekstu: Plan) donijelo je Gradsko vijeće Grada Vodica, na sjednici održanoj 21. ožujka 2011. godine. Odluka o donošenju Plana objavljena je u „Službenom vjesniku Šibensko-kninske županije“ broj 4/11. Plan je donesen na temelju tada važećeg Zakona o prostornom uređenju i gradnji („Narodne novine“, broj 76/07, 38/09) te prema uvjetima i smjernicama iz tada važećeg Prostornog plana uređenja Grada Vodica („Službeni vjesnik Šibensko-kninske županije“ broj 14/06, 11/07-ispravak). Plan od svog donošenja nije mijenjan. Obuhvat Plana obuhvaća područje površine 7120 m<sup>2</sup> u naselju Srima, namijenjeno za proširenje mjesnog groblja. Obuhvat Plana nalazi se unutar prostora ograničenja ZOP-a.

U obuhvatu se, na k.č. 3891/2 k.o. Srima površine od cca 1680 m<sup>2</sup>, nalazi postojeće groblje, pravilnog ortogonalnog oblika položenog u smjeru sjeverozapad – jugoistok. Osim ukopnih mjesta, na postojećem groblju je smještena i kapelica, ispred koje je prazan prostor koji se koristi za okupljanje ljudi za vrijeme ispraćaja. Groblju se pristupa sa sjeverozapadne strane preko neartikulirane zemljane površine posute uvaljanim tucanikom koja se koristi za parkiranje vozila. Ostale čestice unutar obuhvata su travnate površine s niskim raslinjem, mjestimice manjim stablima crnogorice s potezima kamenih gomila.

Predmetni Plan je donesen 2011. godine, na temelju elaborata izrađenog 2008. godine, a protekom vremena došlo je do izmjene planskih rješenja za predmetno područje. Grad Vodice je 2019. godine raspisao javnu nabavu za izradu projektne dokumentacije za uređenje gradskog groblja Srima, te je odabrani ponuditelj, Bilota inženjering d.o.o., izradio projekt kojim je predviđeno proširenje groblja s dodavanjem ukopnih mjesta, izvedba pješačko-kolnih površina sa svom pratećom komunalnom infrastrukturom, uređenje ogradnih zidova, partera postojećeg groblja, parkirališta, te hortikulturno i parterno uređenje. Zbog izmjena planskih rješenja bilo bi potrebno provesti postupak donošenja Odluke o izradi za izmjene i dopune Plana i provesti postupak za izradu i donošenje istog. S ciljem racionalizacije sustava prostorno-planske dokumentacije i omogućavanja bržeg ishoda akata za zahvate unutar groblja, u okviru V. Izmjena i dopuna Prostornog plana uređenja Grada Vodica, u daljnjem tekstu: PPUG, za predmetno područje je planirana izrada planskih rješenja s detaljnošću urbanističkog plana uređenja, sukladno članku 76. stavku 3. Zakona o prostornom uređenju („Narodne novine“ broj 153/13, 65/17, 114/18, 39/19, 98/19, 67/23; u daljnjem tekstu: Zakon), te je predviđeno ukidanje obveze izrade plana užeg područja. Stavljanjem predmetnog Plana izvan snage, po donošenju V. ID PPUG-a, omogućit će se ishoda akata za zahvate unutar groblja temeljem PPUG-a.

Postupak stavljanja Plana izvan snage provodi se istovremeno s postupkom izrade izmjena i dopuna PPUG-a. Izrada V. izmjena i dopuna PPUG-a je započeta Odlukom o izradi Izmjena i dopuna Prostornog plana uređenja Grada Vodica („Službeni glasnik Grada Vodica“ broj 1/19, 3/23). U Odluci se, kao jedan od razloga pokretanja izmjena i dopuna, navodi omogućavanje proširenja i uređenja groblja na Srimi, propisivanjem odredbi za direktnu primjenu PPUG-a s primjenom nakon provođenja postupka stavljanja DPU-a groblja Srima izvan snage, sukladno Zakonu.

Sukladno članku 90. Zakona, u postupku stavljanja izvan snage Plana poziv na dostavu zahtjeva upućen je sljedećim javnopravnim tijelima:

1. Ministarstvo prostornoga uređenja, graditeljstva i državne imovine, Republike Austrije 14, 10000 Zagreb;
2. Ministarstvo kulture i medija, Uprava za zaštitu kulturne baštine, Konzervatorski odjel u Šibeniku, Stube Jurja Čulinovića 1/3, 22000 Šibenik;
3. Ministarstvo unutarnjih poslova, Policijska uprava Šibensko – kninska, Služba upravnih i inspekcijskih poslova, Velimira Škorpika 5, 22 000 Šibenik;
4. Ministarstvo unutarnjih poslova, Ravnateljstvo civilne zaštite, Služba civilne zaštite Šibenik, Velimira Škorpika 5, 22 000 Šibenik;
5. Hrvatska regulatorna agencija za mrežne djelatnosti (HAKOM), 10110 Zagreb, Ulica Frangeša Mihanovića 9;



6. Hrvatske vode, Vodnogospodarski odjel za slivove južnoga Jadrana, Vukovarska 35, 21000 Split;
7. Hrvatske vode, Vodnogospodarska ispostava za mali sliv „Krka-Šibensko primorje“, Splitska 4, 22000 Šibenik,
8. HOPS - Hrvatski operator prijenosnog sustava d.o.o., Kupska 4, 10000 Zagreb;
9. HEP Operator prijenosnog sustava d.o.o., Elektra Šibenik, Ante Šupuka 1, 22000 Šibenik;
10. Vodovod i odvodnja, d.o.o., Kralja Zvonimira 50, 22 000 Šibenik;
11. Javna ustanova zavod za prostorno uređenje Šibensko-kninske županije, Vladimira Nazora 1/IV, 22000 Šibenik;
12. Upravni odjel za prostorno uređenje i gradnju ŠKŽ Kralja Zvonimira 16, 22000 Šibenik;
13. Upravni odjel za zaštitu okoliša, prostorno uređenje, gradnju i komunalne poslove ŠKŽ, Trg Pavla Šubića I, 2, 22 000 Šibenik.

Očitovala su se samo tri javnopravna tijela: HOPS, HAKOM te Konzervatorski odjel Šibenik – sva tri s obavijestima kako zahtjeva nemaju.

Sukladno zakonskim odredbama, postupak stavljanja prostornih planova izvan snage provodi se istovjetno postupku izrade i donošenja prostornih planova. O postupku stavljanja Plana izvan snage se obavještava javnost, provodi se postupak javne rasprave, izrađuje i objavljuje izvješće o provedenoj raspravi. Po provedenom postupku traži se suglasnost od Ministarstva prostornoga uređenja, graditeljstva i državne imovine. Nakon toga se konačni prijedlog Odluke o stavljanju izvan snage Plana dostavlja Gradskom vijeću na raspravu i donošenje. Nakon što Odluka o stavljanju izvan snage Plana stupi na snagu, Plan prestaje važiti, a daljnji zahvati uređenja prostora i gradnje unutar obuhvata Plana provode se neposrednom primjenom prostornog plana šireg područja – Prostornog plana uređenja Grada Vodica.



### 3. PRILOZI



### 3.1. Odluka o provođenju postupka stavljanja izvan snage plana

(Odluka o provođenju postupka stavljanja izvan snage Detaljnog plana uređenja groblja Srima, „Službeni glasnik Grada Vodica“, broj 8/23)

# SLUŽBENI GLASNIK GRADA VODICA

---

Godina: 2023.

Vodice, 12. svibnja 2023.

BROJ: 8

---

ISSN: 1849-7004



----- S A D R Ź A J -----

1.32. Odluka o provođenju postupka stavljanja izvan snage Detaljnog plana uređenja groblja Srma.....	153
--	-----

---

**1.32.**

Na temelju članka 86. stavak 3. i članka 89., a u svezi s člankom 113. stavak 1. i 198. stavak 4. Zakona o prostornom uređenju („Narodne novine“, broj 153/13, 65/17, 114/18, 39/19 i 98/19), te članka 29. Statuta Grada Vodica („Službeni glasnik Grada Vodica“, broj 12/22) Gradsko vijeće Grada Vodica na 12. sjednici od 11. svibnja 2023. godine, donijelo je

**ODLUKU  
o provođenju postupka stavljanja izvan snage Detaljnog plana  
uređenja groblja Srima**

**I. OPĆE ODREDBE**

Članak 1.

Odlukom o provođenju postupka stavljanja izvan snage Detaljnog plana uređenja groblja Srima (u daljnjem tekstu: Odluka) započinje postupak stavljanja izvan snage Detaljnog plana uređenja groblja Srima („Službeni vjesnik Šibensko – kninske županije“, broj 4/11) u daljnjem tekstu: Plan.

Nositelj provođenja postupka stavljanja Plana izvan snage je Upravni odjel za gospodarstvo, imovinu i prostorno planiranje Grada Vodica (u daljnjem tekstu: Nositelj).

**II. PRAVNA OSNOVA ZA STAVLJANJE PLANA IZVAN SNAGE**

Članak 2.

Zakonom o prostornom uređenju („Narodne novine“, broj 153/13, 65/17, 114/18, 39/19 i 98/19), u daljnjem tekstu: Zakon, člankom 113. stavkom 1. određeno je da se odredbe Zakona kojima je uređena izrada i donošenje prostornih planova na odgovarajući način primjenjuju i na njihovo zasebno stavljanje izvan snage.

Postupak stavljanja Detaljnog plana izvan snage započinje donošenjem Odluke sukladno članku 86., dok je sadržaj Odluke određen člankom 89. Zakona.

## III. RAZLOZI ZA STAVLJANJE PLANA IZVAN SNAGE

## Članak 3.

Predmetni Plan je donesen 2011. godine, na temelju elaborata izrađenog još 2008. godine. Protekom vremena došlo je do izmjene planskih rješenja za predmetno područje. Grad Vodice je 2019. godine raspisao javnu nabavu za izradu projektne dokumentacije za uređenje gradskog groblja Srime, te je odabrani ponuditelj, Bilota inženjering d.o.o., izradio projekt kojim je predviđeno proširenje groblja s dodavanjem ukopnih mjesta, izvedba pješačko-kolnih površina sa svom pratećom komunalnom infrastrukturom, uređenje ogradnih zidova, partera postojećeg groblja, parkirališta, te hortikulturno i parterno uređenje. Zbog izmjena planskih rješenja bilo bi potrebno provesti postupak donošenja Odluke o izradi za izmjene i dopune Plana i provesti postupak za izradu i donošenje istog. S ciljem racionalizacije sustava prostorno-planske dokumentacije i omogućavanja bržeg ishoda akata za zahvate unutar groblja, u okviru V. Izmjena i dopuna Prostornog plana uređenja Grada Vodica, u daljnjem tekstu: PPUG, za predmetno područje je planirana izrada planskih rješenja s detaljnošću urbanističkog plana uređenja, sukladno članku 76. Stavak 3. Zakona, te je predviđeno ukidanje obveze izrade plana užeg područja. Stavljanjem predmetnog Plana izvan snage, po donošenju V. ID PPUG-a, omogućit će se ishoda akata za zahvate unutar groblja temeljem PPUG-a.

## IV. OBUHVAT DETALJNOG PLANA UREĐENJA KOJI SE STAVLJA IZVAN SNAGE

## Članak 4.

Obuhvat Plana koji se stavlja van snage istovjetan je obuhvatu važećeg Plana.

## V. SAŽETA OCJENA STANJA U OBUHVATU DETALJNOG PLANA UREĐENJA KOJI SE STAVLJA IZVAN SNAGE

## Članak 5.

U obuhvatu Plana površine od cca 7100 m<sup>2</sup>, na k.č. 3891/2 k.o. Srima površine od cca 1680 m<sup>2</sup>, nalazi se postojeće groblje, pravilnog ortogonalnog oblika položenog u smjeru sjeverozapad – jugoistok. Osim ukopnih mjesta, na postojećem groblju je smještena i kapelica, ispred koje je prazan prostor koji se koristi za okupljanje ljudi za vrijeme ispraćaja. Groblju se pristupa sa sjeverozapadne strane preko neartikulirane zemljane površine posute uvaljanim tucanikom koja se koristi za parkiranje vozila. Ostale čestice unutar obuhvata su travnate površine s niskim raslinjem, mjestimice manjim stablima crnogorice s potezima kamenih gomila.

## VI. CILJEVI I PROGRAMSKA POLAZIŠTA

## Članak 6.

Osnovni cilj stavljanja predmetnog Plana izvan snage je racionalizacija sustava prostorno - planske dokumentacije za Grad Vodice, te omogućavanje bržeg ishoda akata za zahvate unutar groblja, a samim time i realizacije planiranih zahvata.

## VII. POPIS SEKTORSKIH STRATEGIJA, PLANOVA, STUDIJA I DRUGIH DOKUMENATA PROPISANIH POSEBNIM ZAKONOM KOJIMA, ODNOSNO U SKLADU S KOJIMA SE UTVRĐUJU ZAHTJEVI ZA STAVLJANJE DETALJNOG PLANA UREĐENJA IZVAN SNAGE

## Članak 7.

Za provedbu postupka stavljanja plana izvan snage nisu potrebne stručne podloge.

## VIII. NAČIN PRIBAVLJANJA STRUČNIH RJEŠENJA ZA STAVLJANJE IZVAN SNAGE DETALJNOG PLANA UREĐENJA

## Članak 8.

Za provedbu postupka stavljanja plana izvan snage nisu potrebna posebna stručna rješenja.

**IX. POPIS JAVNOPRAVNIH TIJELA ODREĐENIH POSEBNIM PROPISIMA KOJA DAJU ZAHTEJEVE ZA IZRADU PROSTORNIH PLANOVA TE DRUGIH SUDIONIKA KORISNIKA PROSTORA KOJI TREBAJU SUDJELOVATI U POSTUPKU STAVLJANJA DETALJNOG PLANA UREĐENJA IZVAN SNAGE**

## Članak 9.

Temeljem članka 90. Zakona u provođenju postupka stavljanja plana izvan snage pozvat će se sljedeća javnopravna tijela:

1. Ministarstvo graditeljstva i prostornog uređenja, Republike Austrije 20, 10 000 Zagreb;
2. Ministarstvo kulture, Uprava za zaštitu kulturne baštine, Konzervatorski odjel Šibenik, Stube Jurja Čulinovića 1/3, 22 000 Šibenik;
3. MUP – Policijska uprava Šibensko – kninska, Velimira Škorpika 5, 22 000 Šibenik;
4. Državna uprava za zaštitu i spašavanje, Područni ured za zaštitu i spašavanje Šibenik, Odjel za zaštitu i spašavanje, Velimira Škorpika 5, 22 000 Šibenik;
5. Hrvatska agencija za telekomunikacije, 10000 Zagreb, Ulica Frangeša Mihanovića 9
6. Hrvatske vode d.o.o., Vodnogospodarski odjel Split, Vukovarska 35, 21 000 Split;
7. Hrvatske vode d.o.o., Vodnogospodarski odjel Split, Vodnogospodarska ispostava „Krka-Šibensko primorje“ Šibenik, Splitski put 6, 22 000 Šibenik;
8. HOPS, d.o.o., Kupska 4, 10000 Zagreb;
9. HEP Operator prijenosnog sustava d.o.o., Elektra Šibenik, Ante Šupuka 1, 22 000 Šibenik;
10. Vodovod i odvodnja, d.o.o., Kralja Zvonimira 50, 22 000 Šibenik;
11. Javna ustanova zavod za prostorno uređenje, Vladimira Nazora 14, 22 00 Šibenik;
12. Upravni odjel za prostorno uređenje i gradnju ŠKŽ Kralja Zvonimira 16, 22 000 Šibenik;
13. Upravni odjel za zaštitu okoliša i komunalne poslove ŠKŽ, Trg Pavla Šubića I, 2, 22 000 Šibenik;
14. Mjesni odbor Srima, 22211 Srima;
15. drugi sudionici, ako se tijekom postupka izrade i donošenja utvrdi potreba za njihovim uključivanjem.

**X. ROKOVI ZA PROVOĐENJE POSTUPKA STAVLJANJA PLANA IZVAN SNAGE**

## Članak 10.

Određuju se sljedeći rokovi za provođenje postupka stavljanja Plana izvan snage:

- javnopravna tijela dužna su svoje zahtjeve dostaviti Nositelju u roku od 15 dana od dana dostave poziva za dostavu zahtjeva iz Odluke. Ako zahtjevi ne budu dostavljeni u roku smatrat će se da zahtjeva nema,
- u skladu s objavom javne rasprave javni uvid u prijedlog stavljanja plana izvan snage traje 8 dana.

**XI. IZVORI FINANCIRANJA STAVLJANJA PLANA IZVAN SNAGE**

## Članak 11.

Postupak stavljanja Plana izvan snage financirati će se sredstvima Proračuna Grada Vodica za 2023 godinu.



XII. ZAVRŠNE ODREDBE

Članak 12.

Ova Odluka stupa na snagu osam dana od dana objave u „Službenom glasniku Grada Vodica“.

KLASA: 350-02/23-01/15

URBROJ: 2182-4-05/08-23-1

Vodice, 11. svibnja 2023. godine

**GRADSKO VIJEĆE GRADA VODICA**

**PREDSJEDNIK**  
**Marko Mačukat, v.r.**

### 3.2. Odluka o donošenju plana koji se stavlja izvan snage


(Odluka o donošenju Detaljnog plana uređenja groblja Srima, „Službeni vjesnik Šibensko-kninske županije“, broj 4/11)

# SLUŽBENI VJESNIK

## ŠIBENSKO-KNINSKE ŽUPANIJE

### SLUŽBENO GLASILO ŠIBENSKO-KNINSKE ŽUPANIJE

Godište XVIII	Šibenik, 8. travnja 2011.	Broj 4
---------------	---------------------------	--------



ISSN 1846-0151

---

## SADRŽAJ

---

### IV. GRAD VODICE GRADSKO VIJEĆE

10. ODLUKA o donošenju Detaljnog plana uređenja Groblja Srma.....	18
11. ODLUKA o izmjenama i dopunama Odluka o koncesijama za obavljanje komunalnih djelatnosti....	22
12. ODLUKA o javnom linijskom prijevozu putnika u cestovnom prometu na području Grada Vodica .....	22
13. ODLUKA o dimnjačarskoj službi .....	24
14. ANALIZA stanja sustava zaštite i spašavanja na području Grada Vodica u 2010. godini .....	26

Članak 3.

Elaborat iz članka 2. se sastoji iz tekstualnog i grafičkog dijela, sadržanog u jednoj knjizi i to:

TEKSTUALNI DIO:

I. OBRAZLOŽENJE

1. POLAZIŠTA

1.1. Značaj, osjetljivost i posebnosti područja u obuhvatu plana

2. PLAN PROSTORNOG UREĐENJA

2.1. Program gradnje i uređenja površina i zemljišta

2.2. Detaljna namjena površina

2.3. Prometna, ulična i komunalna infrastrukturna mreža

2.4. Uvjeti korištenja, uređenja i zaštite površina i građevina

2.5. Sprječavanje nepovoljnih utjecaja na okoliš

2.6. Program uređenja groblja

II. ODREDBE ZA PROVOĐENJE

III. PRILOZI

GRAFIČKI DIO ( MJERILO 1 : 1000 ):

1. Detaljna namjena površina

2.1. Infrastrukturna mreža – promet

2.2. Infrastrukturna mreža – elektroenergetika

2.3. Infrastrukturna mreža – vodovod, odvodnja i otpad

3. Uvjeti korištenja, uređenja i zaštite površina

4.1. Uvjeti gradnje

4.2. Uvjeti gradnje/parcelacija

5.0. Plan kompleksa groblja

6.0. Raster i razmještaj ukopnih parcela

7.0. Nacrti tipskih grobnica

II ODREDBE ZA PROVOĐENJE

1. UVJETI ODREĐIVANJA NAMJENE POVRŠINA

Članak 4.

Unutar područja obuhvata Detaljni plan uređenja Groblja Srima (u daljnjem tekstu: Detaljni plan) određuje se namjena površina kako slijedi:

1. G1 – 1.723,00 m<sup>2</sup>

građevna čestica postojećeg groblja

2. G2 – 3.140,00 m<sup>2</sup>

građevna čestica za proširenje groblja

3. P1 – 1.787,00 m<sup>2</sup>

parkiralište

4. C1 – 240,00 m<sup>2</sup>

javna prometna površina

5. C2 – 217,00 m<sup>2</sup>

javni pješački i pomoćni pristup groblju

2. DETALJNI UVJETI KORIŠTENJA, UREĐENJA I GRADNJE GRAĐEVNIH ČESTICA I GRAĐEVINA

**IV.  
GRAD VODICE  
GRADSKO VIJEĆE**

**10**

Na temelju članka 100. stavka 7. Zakona o prostornom uređenju i gradnji ("Narodne novine", broj 76/07 i 38/09) i članka 30. točke 21. Statuta Grada Vodica („Službeni vjesnik Šibensko-kninske županije“, broj 09/09), Gradsko vijeće Grada Vodice, na 16. sjednici, od 21. ožujka 2011. godine, donosi

**ODLUKU  
o donošenju Detaljnog plana uređenja  
Groblja Srima**

**I. OPĆE ODREDBE**

Članak 1.

Donosi se Detaljni plan uređenja Groblja Srima (u daljnjem tekstu: Detaljni plan) u ukupnoj površini od 7.120,00 m<sup>2</sup>.

Članak 2.

Detaljni plan sadržan je u Elaboratu: Grad Vodice, Detaljni plan uređenja Groblja Srima, izrađen po TD-u "ARHIKON" d.o.o. Šibenik, iz svibnja 2008. godine.

#### Članak 5.

Unutar zone obuhvata Detaljnog plana nalazi se postojeće groblje s kapelicom koje se zadržava u postojećem obliku. Proširenje groblja planira se sjeveroistočno od sadašnjeg groblja.

#### Članak 6.

Planirane prometnice i parkiralište iziskuju parcelaciju zemljišta i utvrđivanje novih vlasničkih granica.

#### Članak 7.

Postojeće groblje nalazi se na čestici slovnne oznake - G1 .

Izgradnja novog dijela groblja planirana je na čestici slovnne oznake - G2 .

Izgradnja parkirališta planirana je na čestici slovnne oznake - P1.

Prometna infrastruktura planirana je na česticama slovnne oznake - C.

#### 2.1 Veličina i oblik građevnih čestica

Veličina i oblik građevnih čestica date su u grafičkom dijelu - list 4.1., koji su sastavni dio ovog Detaljnog plana. Kolikogod je bilo moguće zadržani su izvorni oblici i veličine parcela. Ipak, za potrebe prometa, te parkirališta potrebna je djelomična parcelacija zemljišta.

#### 2.2 Veličina i površina pomoćne građevine

Pomoćna građevina će biti prizemnica max. visine vijenca 4,0 m, a gabarita prema grafičkom prilogu plana UVJETI GRADNJE list br. 4.1.

#### 2.3. Namjena pomoćne građevine

#### Članak 8.

Namjena pomoćne građevine je: pomoćni objekt za ured grobara i sanitarne prostorije.

2.4. Smještaj pomoćne građevine i grobnica na građevnoj čestici.

#### Članak 9.

Položaj građevina na građevnoj čestici utvrđen je u grafičkom dijelu - list 4.1.

Granice gradbenih dijelova pojedinih čestica ne smiju se prekoračiti.

Udaljenosti pomoćnog objekta od granica parcele je min. 3,0 m.

Nizovi grobnica s udaljenostima su prikazane u grafičkom dijelu - list 4.1.

#### 2.5. Oblikovanje pomoćne građevine i grobnica

#### Članak 10.

Pomoćnu građevinu poželjno je oblikovati u skladu s oblikovnim i tehnološkim dometima vremena i prostora u kojem se nalazi.

U izboru tipa i materijala nosive konstrukcije građevine, koristiti isključivo beton i kamen.

Obrada pročelja u inačicama: autohtoni kamen.

Krovne površine oblikovati kao: jednostrešne ili dvostrešne kose krovove nagiba do 30°.

#### 2.6. Uređenje građevinskih čestica

#### Članak 11.

Gradnja unutar jedne građevne čestice podrazumijeva uređenje čitave čestice uključujući pripadajuće priključke na infrastrukturne mreže i vanjsko uređenje cijele površine.

Vanjske prostore urediti u skladu s njihovom namjenom, zadovoljavajući, oblikovne, sigurnosne i funkcionalne zahtjeve.

Sve prometne površine unutar čestica završiti asfaltnim slojem ili kombinacijom asfalta i travnate površine ili betonske galanterije i zelenila.

Zelene površine urediti kao visokovrijedno ukrasno zelenilo od autohtonog bilja. Novo groblje mora imati zelene odnosno parkovne površine koje iznose bar 10% površine groblja. Odmorišta sa klupama za sjedenje treba postaviti unutar grobnog polja tako da pojedinačni grob ne bude udaljen više od 100 m.

Unutar grobnog polja treba postaviti košaru za otpad, tako da pokrivaju grobna mjesta u radijusu do 50 m, zatim kontejner u radijusu 100 m, koji mora biti ograđen i skriven od ostalih površina i lako dostupan, kao i voda-česma, koja pokriva radijus od najviše 100 m. Na ulazu u groblje mora biti tabla s planom groblja.

### 3. NAČIN OPREMANJA ZEMLJIŠTA PROMETNOM, ULIČNOM, KOMUNALNOM I TELEKOMUNIKACIJSKOM INFRASTRUKTURNOM MREŽOM

3.1. Uvjeti gradnje, rekonstrukcije i opremanja cestovne ulične mreže

#### Članak 12.

Priključak zone ostvariti će se spojem na postojeću prometnicu Jadranska magistrala-Srma.

Unutar obuhvata Detaljnog plana planirana je izgradnja javne dvosmjerne prometnice i javnog pješačkog i pomoćnog pristupa novom dijelu groblja.

Za odvodnju oborinskih voda s prometnih površina predviđeni su ulični slivnici s ispuštanjem u teren (upojni bunari). Prije ispuštanja oborinskih voda, na mjestima gdje se za to pokaže potreba, treba predvidjeti separatore ulja.

Broj parkirališnih mjesta prikazan je u grafičkom prilogu plana.

Sve prometne površine potrebno je opremiti odgovarajućom vertikalnom i horizontalnom signalizacijom.

Kolničku konstrukciju prometnica i parkirališta dimenzionirati na prometno opterećenje i dopušteni osovinski pritisak.

Za prometnicu se predviđa najveća brzina kretanja 20 – 40 km/h.

Obrada kolnih površina: kolnik u asfaltu, a parkirališta (asfalt, betonska galanterija ili kombinacije sa zelenilom i šljunkom).

Planirani priključak, kao i novu ulicu unutar zone potrebno je projektirati i izgraditi u skladu s odredbama Zakona o javnim cestama ( NN, 00/05), Pravilnika o uvjetima za projektiranje i izgradnju javnih priključaka i prilaza na javnu cestu ( NN, 73/98 ), i drugih pozitivnih propisa.

3.3. Uvjeti gradnje, rekonstrukcije i opremanje telekomunikacijske mreže

#### Članak 13.

Na području obuhvata plana je planirana izgradnja DTK mreže do pomoćnog objekta u sklopu novog groblja.

Potrebno je predvidjeti priključno razvodni telefonski ormar za vanjsku montažu slobodno stojeće izvedbe, iz kojeg će se, preko podzemnih telefonskih kabela i telefonskih izvodnih ormarića, izvesti priključak.

3.4. Uvjeti gradnje, rekonstrukcije i opremanja komunalne infrastrukturne mreže

3.4.1. Uvjeti gradnje vodoopskrbne mreže

#### Članak 14.

Za prostor obuhvaćen Detaljnim planom neophodno je izvesti novi vodoopskrbni priključak koji će biti izveden od duktilnih cijevi Ø 100 mm od kojeg će se dalje granati do mjesta priključaka ( vidljivo u grafičkim dijelom - list 2.3.).

Planirane cjevovode po mogućnosti polagati u zeleni pojas ili nogostup prometnice i pješačke staze, a sve zbog bržeg i lakšeg priključenja potrošača, te zbog funkcionalnog i racionalnog održavanja i korištenja.

Minimalne dubine cjevovoda moraju iznositi najmanje 1,0 – 1,20 m od uređenog terena.

Kod uzdužnog – usporednog vođenja trase cjevovoda uz druge komunalne instalacije voditi računa o minimalnim razmacima među instalacijama:

	najmanje
TK kabel	1,00 m
VN kabel	1,50 m
NN kabel	1,00 m
kanalizacija	3,00 m

3.4.2. Uvjeti gradnje mreže za odvodnju

#### Članak 15.

Pomoćnu građevinu potrebno je priključiti na novi kanalizacijski sustav, kad se zato steknu uvjeti.

Na prostoru DPU-a nije izgrađena kanalizacijska mreža kojom bi se prikupile i odvele otpadne vode iz pomoćne građevine.

Odvodnja fekalnih otpadnih vode rješava se izgradnjom trokomorne vodonepropusne septičke jame.

Odvodnja oborinskih voda s parkirališnih površina se pomoću kolnih slivnika dovodi do separatora ulja i masti, te dalje u upojni bunar.

Projekte kanala i objekata na mreži uskladiti s propisima i standardima za te vrste radova, a posebno

se pridržavati uvjeta komunalnog poduzeća koje vrši održavanje.

Uvjeti gradnje elektroopskrbne mreže

#### Članak 16.

Prilikom projektiranja i izgradnje nove niskonaponske 0,4 kV mreže treba se pridržavati uvjeta prema sljedećim zakonima, pravilnicima i uputstvima:

1. Zakon o prostornom uređenju i gradnji (NN, br. 76/07)

2. Zakon o zaštiti na radu (NN, 59/96, 94/96, 114/03)

3. Zakon o zaštiti od požara (NN, br. 58/93)

4. Zakon o normizaciji (NN, br. 55/96)

5. Zakon o Hrvatskoj komori arhitekata i inženjera u graditeljstvu (NN, br. 47/98)

6. Pravilnik o tehničkim normativima za električne instalacije niskog napona (NN, br. 53/91, 5/02)

7. Pravilnik o tehničkim normativima za elektroenergetska postrojenja nazivnog napona iznad 1000 V (Sl. list br.4/74, NN, br.53/91),

8. Pravilnik o tehničkim normativima za zaštitu niskonaponskih mreža i pripadajućih transformatorskih stanica (Sl.list.br.13/78, NN, br.53/91),

9. Pravilnik o zaštiti na radu pri korištenju električne energije (NN, br. 9/87)

10. Pravilnik o tehničkim mjerama za pogon i održavanje elektroenergetskih postrojenja i uređaja od požara (Sl.list br.74/90, NN, br.53/91),

11. Pravila i mjere sigurnosti pri radu na elektroenergetskim postrojenjima, HEP-Bilten 3/92;

12. Pravilnik o tehničkim uvjetima gradnje i uporabe TK infrastrukture (NN, 88/01)

13. Propisi o tehničkim mjerama za pogon i održavanje elektroenergetskih postrojenja (Sl.list br.19/68, NN, br.53/91),

14. Pravila i mjere sigurnosti pri radu na elektroenergetskim postrojenjima distribucije električne energije, HEP-Bilten br. 41,

15. Granske norme Direkcije za distribuciju HEP-a.

Približavanje i križanje SN kabela s drugim instalacijama.

Na dijelu trase gdje se energetske kabele polažu u zajednički kabelski kanal s drugim energetskim kablom minimalna vodoravna udaljenost među njima mora iznositi 70 mm.

Minimalni vodoravni razmak pri paralelnom polaganju energetskog kabela i vodovoda iznosi 0,5 m odnosno 1,5 m za magistralni vodoopskrbni cjevovod. Ovo rastojanje se može smanjiti do 30 % ukoliko se obje instalacije zaštite specijalnom mehaničkom zaštitom.

Na mjestu križanja, kabel može biti položen iznad ili ispod vodovoda, ovisno o visinskom položaju cijevi. Okomiti razmak između kabela i glavnog cjevovoda mora iznositi najmanje 0,5 m, a kod križanja kabela i priključnog cjevovoda razmak treba iznositi najmanje 0,3 m.

Ukoliko je u oba slučaja križanja manji razmak, potrebno je energetski kabel zaštititi od mehaničkog oštećenja, postavljajući ga u zaštitnu cijev, tako da je cijev dulja za 1 m sa svake strane mjesta križanja.

Minimalni vodoravni razmak pri paralelnom polaganju energetskog kabela i kanalizacije iznosi 0,5 m za manje kanalizacijske cijevi ili kućne priključke odnosno 1,5 m za magistralni kanalizacijski cjevovod profila jednakog ili većeg od Ø 0,6/0,9 m (razmak između najbližih vanjskih rubova instalacije). Na mjestu križanja kabel može biti položen samo iznad kanalizacijskog cjevoda i to u zaštitnim cijevima čija je duljina 1,5 m sa svake strane mjesta križanja, a udaljenost od tjemena kanalizacijskog profila min. 0,3 m. U slučaju kada se tjeme kanalizacijskog profila nalazi na dubini od min. 0,8 m, dodatna mehanička zaštita izvodi se postavljanjem TPE cijevi odgovarajućeg promjera u sloju mršavog betona. Kada je tjeme kanalizacijskog profila na dubini manjoj od 0,8 m dodatna mehanička zaštita kabela izvodi se postavljanjem Fe cijevi odgovarajućeg promjera u sloju mršavog betona.

Provlačenje kabela kroz, iznad i uz vododvodne komore, hidranate, te kanalizacijska okna ili slivnike - nije dopušteno.

#### 4. UVJETI UREĐENJA I OPREME JAVNIH ZELENIH POVRŠINA

##### Članak 17.

Zelene površine moraju se hortikulturno urediti. Sadni materijal mora biti od autohtonih biljnih vrsta.

Visina biljaka se mora odabrati tako da ne ometaju promet i preglednost uz prometnice.

#### 5. UVJETI UREĐENJA POSEBNO VRIJEDNIH ILI OSJETLJIVIH CJELINA I GRAĐEVINA

##### Članak 18.

U zoni obuhvata Detaljnog plana nema posebno vrijednih cjelina i građevina pa u tom dijelu nema ni posebnih uvjeta. Postojeće groblje i kapelica se zadržavaju u zatečenom stanju.

#### 6. UVJETI I NAČIN GRADNJE

##### Članak 19.

Priprema zemljišta s izgradnjom novih prometnica i infrastrukturnih mreža može teći usporedno s izgradnjom pomoćne građevine, grobnica i uređenjem čestica.

Da bi se stavilo zonu u funkciju potrebno je rekonstruirati i izgraditi sve planirane prometnice, sve dijelove infrastrukturnih mreža, oborinsku i fekalnu kanalizaciju te zaštitno zelenilo.

#### 7. MJERE ZAŠTITE PRIRODNIH I KULTURNO-POVIJESNIH CJELINA I GRAĐEVINA I AMBIJENTALNIH VRIJEDNOSTI

##### Članak 20.

Na području obuhvaćenom Planom nema kulturno-povijesnih spomenika pa u tom dijelu nema ni posebnih

uvjeta.

Nema potrebe za posebnom zaštitom ni ambijentalnih vrijednosti jer se radi o tipičnom krškom krajoliku prekrivenom makijom i niskim raslinjem. Preporuča se zelene površine unutar parkirališta i novog dijela groblja i u drugim dijelovima zone ozeleniti autohtonim biljnim vrstama.

#### 8. MJERE PROVEDBE PLANA

##### Članak 21.

Početak radova na pojedinoj građevnoj čestici znači i obvezu potpunog završetka radova na uređenju čestice.

Nove infrastrukturne mreže na koje će se priključivati zona moraju se graditi prije ili usporedno s njihovom izgradnjom.

##### Članak 22.

Projekti građevina moraju obuhvatiti glavne projekte svih vanjskih prostora kao i hortikulturno rješenje okoliša novog dijela groblja.

Građevine se ne mogu stavljati u funkciju ako nisu izvedene prometnice, pristupni pješački koridori, komunalni priključci i nije uređen okoliš u skladu s odredbama ovog Detaljnog plana.

#### 9. MJERE SPRIJEČAVANJA NEPOVOLJNOG UTJECAJA NA OKOLIŠ

##### Članak 23.

Unutar zone obuhvata Detaljnog plana ne predviđaju se tehnološki procesi ili drugi izvori zagađenja zraka ili stvaranja buke.

Novi dio groblja mora imati privremeno odlagalište komunalnog otpada, koje će imati jednostavan pristup kolima za odvoz otpada. Trajno će se odlaganje izvesti u skladu sa zakonskim propisima i pravilnicima za tu djelatnost.

Na svim kolnim površinama u okvirima građevnih parcela, prometnicama i parkiralištima, prije ispuštanja oborinske vode u okolni teren, tamo gdje se ustanovi potreba zbog zaštite okoliša, izvest će se separatori ulja.

Protupožarna zaštita vanjskih prostora osigurana je mrežom protupožarnih hidranata, a zaštita objekata visokogradnje odrediti će se za svaku građevinu posebno protupožarnim elaboratom prilikom ishoda građevne dozvole.

##### Članak 24.

U zoni obuhvata Detaljnog plana ne nalaze se građevine za koje ovaj Plan predviđa rušenje.

#### 10. PROGRAM UREĐENJA GROBLJA

10.1. Broj i kapacitet ukopnih mjesta novog dijela groblja

##### Članak 25.

Planom je predviđeno proširenje mjesnog groblja u Srimi s ukupno 172 grobnice.

Novo grobnice će biti za 4, 6, 2x4 i 2x6 grobna ležaja, prema slijedećoj specifikaciji:

- |                             |                    |
|-----------------------------|--------------------|
| - 26 grobnica sa 4 police   | 104 grobna ležaja  |
| - 14 grobnice sa 6 polica   | 84 grobna ležaja   |
| - 22 grobnice sa 2x4 police | 176 grobna ležaja  |
| - 44 grobnice sa 2x6 polica | 528 grobna ležaja  |
| - ukupno: 172 grobnice      | 892 grobna ležaja. |

Ukupna površina čestice novopredviđenog proširenja groblja iznosi 3140 m<sup>2</sup>.

Ukupna netto površina svih novih grobova iznosi 1134,36 m<sup>2</sup>.

Površina predviđena za parkiranje i pristup groblju iznosi 2025 m<sup>2</sup>.

#### 10.2. Etapnost i uvjeti realizacije i korištenja

##### Članak 26.

Proširenje mjesnog groblja na Srimi koje je obuhvaćeno ovim Planom gradit će se kompletno i u cijelosti kako je definirano tekstualnim i grafičkim dijelovima plana.

#### III. ZAVRŠNE ODREDBE

##### Članak 27.

Ovom odlukom utvrđuje se šest izvornika Plana ovjerenih pečatom Grada Vodica i potpisom predsjednika Gradskog vijeća Grada Vodica.

##### Članak 28.

Izvornici Plana čuvaju se u pismohrani Grada Vodica, Upravnom odjelu za gospodarstvo, imovinu i prostorno planiranje Grada Vodica, Upravnom odjelu za prostorno uređenje i gradnju u Šibensko-kninskoj županiji, Zavodu za prostorno uređenje Šibensko kninske županije, Ministarstvu zaštite okoliša, prostornog uređenja i graditeljstva, te Hrvatskom zavodu za prostorni razvoj – Zavodu za prostorno planiranje.

##### Članak 29.

Tekstualni i grafički dijelovi te obvezni prilozi Plana iz članka 3. ove odluke, koji čine njegov sastavni dio, nisu predmetom objave.

##### Članak 30.

Ovaj Detaljni plan stupa na snagu osmog dana od dana objave u "Službenom vjesniku Šibensko-kninske županije".

KLASA: 350-02/09-01/9  
URBROJ: 2182/04-01/07-11-18  
Vodice, 21. ožujka 2011.

GRADSKO VIJEĆE  
GRADA VODICA

PREDSJEDNIK  
Ante Čorić, v. r.

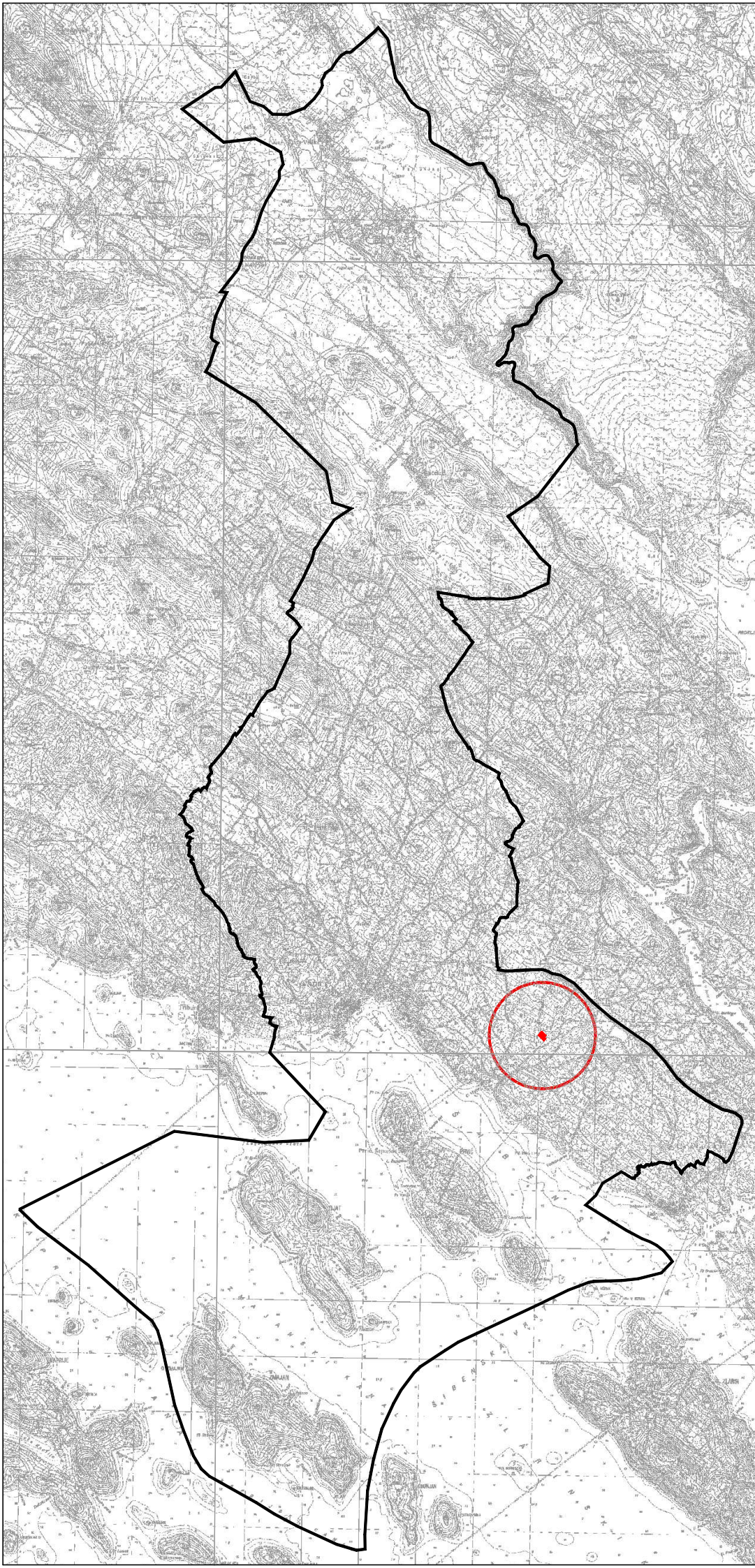




### 3.3. Obuhvat plana koji se stavlja izvan snage prikazan u obuhvatu PPUG-a Vodica



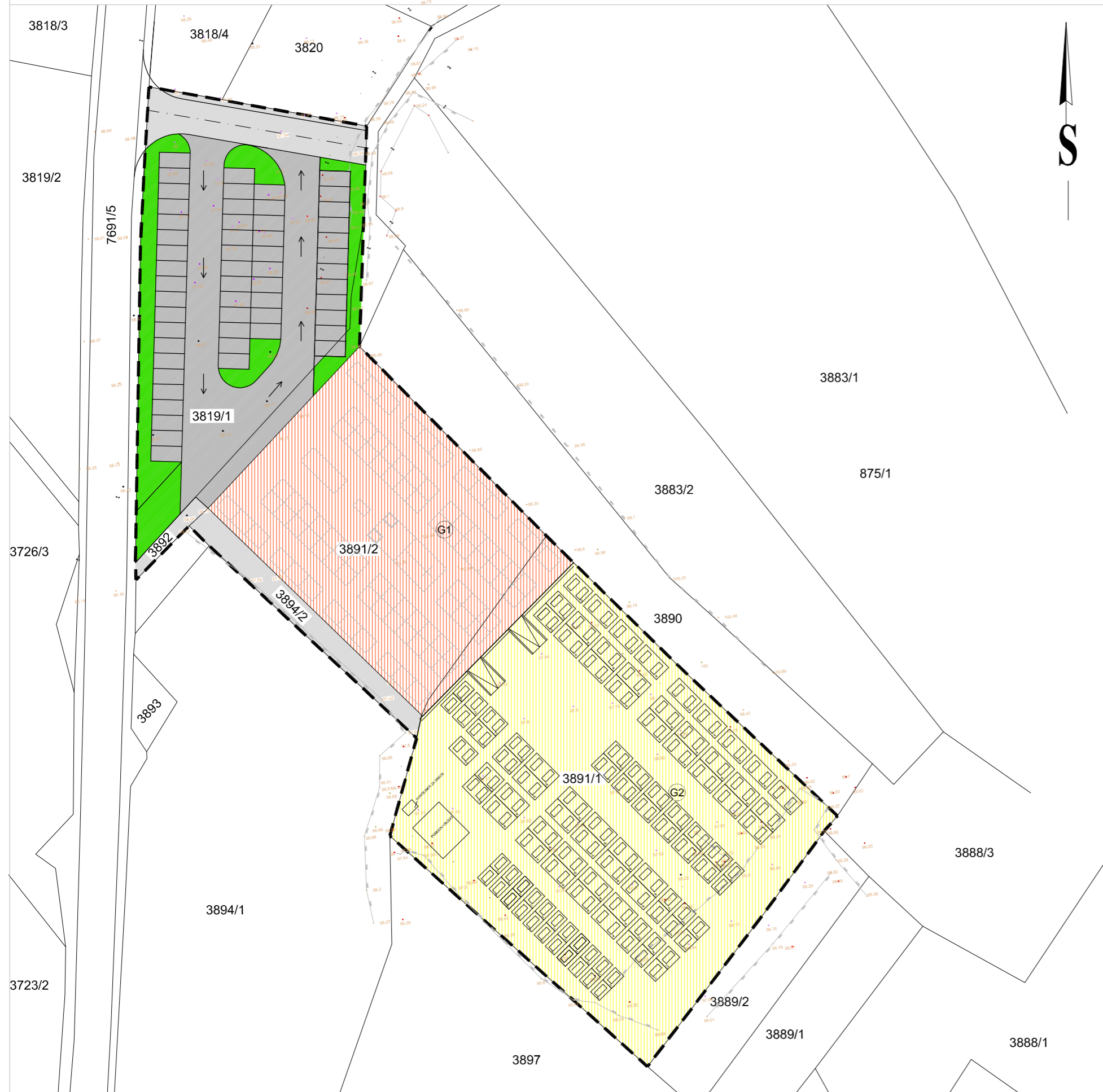












**3.4. Kartografski prikazi plana koji se stavlja izvan snage tiskani u umanjenom mjerilu:**

1. Detaljna namjena površina
- 2.1. Infrastrukturalna mreža - promet
- 2.2. Infrastrukturalna mreža - elektroenergetika
- 2.3. Infrastrukturalna mreža - vodovod, odvodnja i otpad
3. Uvjeti korištenja, uređenja i zaštite površina
- 4.1. Uvjeti gradnje
- 4.2. Uvjeti gradnje/parcelacija
- 5.0. Plan kompleksa groblja
- 6.0. Raster i razmještaj ukopnih parcela
- 7.0. Nacrta tipskih grobnica

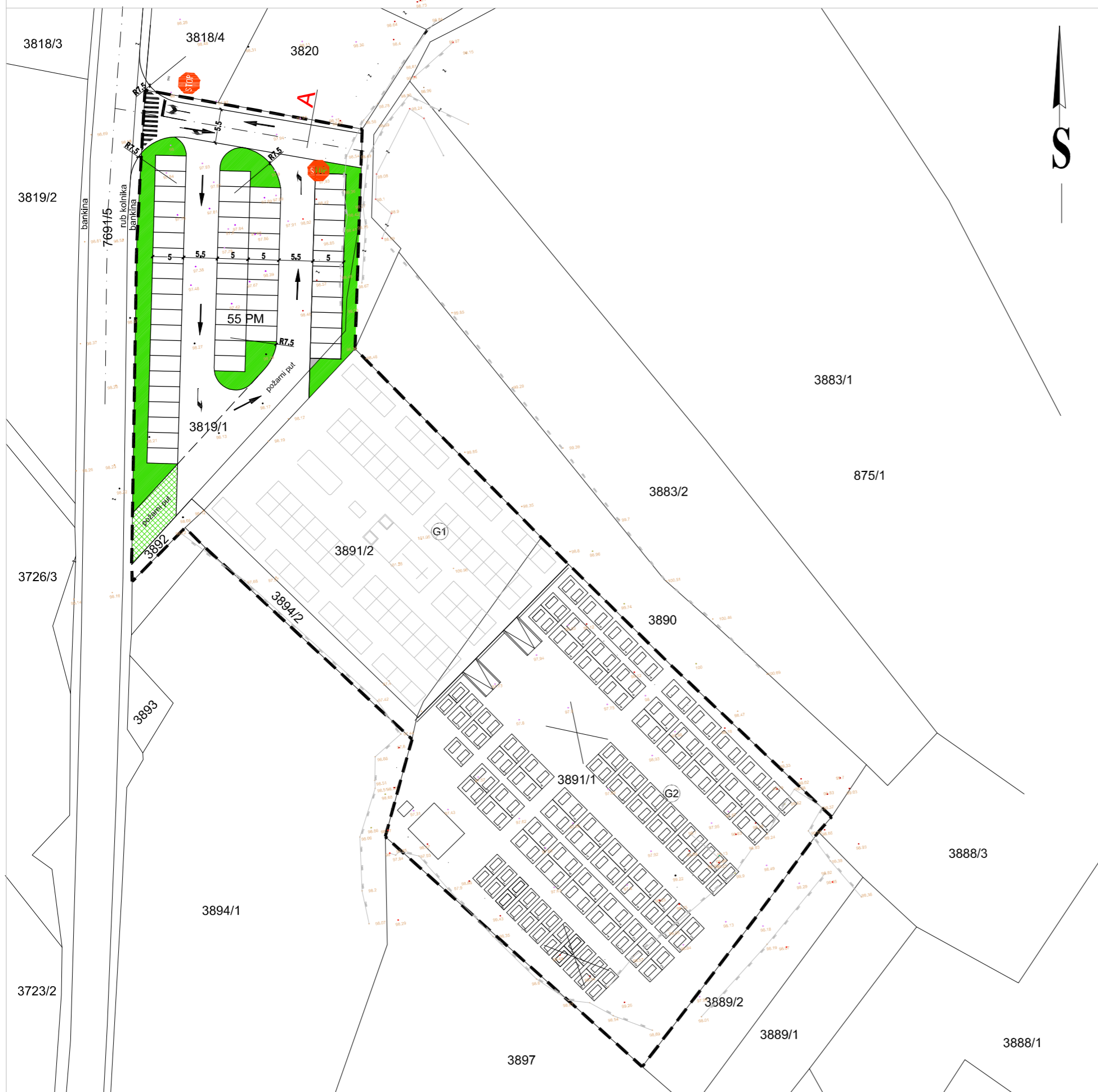


DETALJNI PLAN UREĐENJA  
 GROBLJE - SRIMA

TUMAČ ZNAKOVLJA:







-  OBUHVAT DPU-A
-  IZGRADENI DIO GROBLJA
-  PROŠIRENJE GROBLJA
-  ZELENILO
-  POVRŠINE INFRASTRUKTURNIH SUSTAVA - PROMET
-  PARKING

Županija: ŠIBENSKO - KNINSKA ŽUPANIJA	Jedinica lokalne samouprave: GRAD VODICE
Naziv prostornog plana: <b>DETALJNI PLAN UREĐENJA GROBLJE SRIMA</b>	
Naziv kartografskog prikaza: DETALJNA NAMJENA POVRŠINA	
Broj kartografskog prikaza: <b>1.</b>	Mjerilo kartografskog prikaza: <b>1 : 500</b>
Program mjera za unapređenje stanja u prostoru: /službeno glasilo/	Odluka predstavničkog tijela o donošenju plana: /službeno glasilo/
Javna rasprava ( datum objave ):	Javni uvid održan od: do:
Pečat tijela odgovornog za provođenje javne rasprave:	Odgovorna osoba:  ( ime, prezime i potpis )
Suglasnost na plan prema članku ... Zakona o postornom uređenju ( NN br. 30/94, 68/98 i 101/98 )	
Broj suglasnosti / klasa:	datum:
PRAVNA OSOBA / TIJELO KOJE JE IZRADIO PLAN: <b>"ARHIKON" d.o.o.</b> za projektiranje i inženjering, Stjepana Radića 53, Šibenik	
Pečat pravne osobe/tijela koje je izradio plan:	Odgovorna osoba:  Ljiljana Čorović Grubišić d.i.a. ( ime, prezime i potpis )
Kordinator plana: Lada Roca d.i.a.	
Stručni tim u izradi plana: Damir Čogelja d.i.g. ovlašten inženjer građevinarstva Ljiljana Čorović Grubišić d.i.a. ovlašten arhitekt Vlado Vukelja d.i.g. ovlašten inženjer građevinarstva	
Pečat predstavničkog tijela:	Predsjednik predstavničkog tijela:  ( ime, prezime i potpis )
Istovjetnost ovog prostornog plana s izvornikom ovjerava:  ( ime, prezime i potpis )	Pečat nadležnog tijela:



DETALJNI PLAN UREĐENJA  
 GROBLJE - SRIMA

TUMAČ ZNAKOVLJA:

-  OBUHVAT DPU-A
-  OS CESTE
-  oznaka ceste OPIS
-  OZNAKA PRESJEKA CESTE
-  ZELENILO
-  TRAVNE REŠETKE - POŽARNI PUT

Županija: ŠIBENSKO - KNINSKA ŽUPANIJA	Jedinica lokalne samouprave: GRAD VODICE
Naziv prostornog plana: <b>DETALJNI PLAN UREĐENJA GROBLJE SRIMA</b>	
Naziv kartografskog prikaza: INFRASTRUKTURNA MREŽA - PROMET	
Broj kartografskog prikaza: <b>2.1</b>	Mjerilo kartografskog prikaza: <b>1 : 500</b>
Program mjera za unapređenje stanja u prostoru: /službeno glasilo/	Odluka predstavničkog tijela o donošenju plana: /službeno glasilo/
Javna rasprava ( datum objave ):	Javni uvidi održan od: do:
Pečat tijela odgovornog za provođenje javne rasprave:	Odgovorna osoba:  ( ime, prezime i potpis )
Suglasnost na plan prema članku ... Zakona o postornom uređenju ( NN br. 30/94, 68/98 i 101/98 )	
Broj suglasnosti / klasa:	datum:
PRAVNA OSOBA / TIJELO KOJE JE IZRADIO PLAN: <b>"ARHIKON" d.o.o.</b> za projektiranje i inženjering, Stjepana Radića 53, Šibenik	
Pečat pravne osobe/tijela koje je izradio plan:	Odgovorna osoba:  Ljiljana Čorović Grubišić d.i.a. ( ime, prezime i potpis )
Kordinator plana: Lada Roca d.i.a.	
Stručni tim u izradi plana: Damir Čogelja d.i.g. ovlašten inženjer građevinarstva Ljiljana Čorović Grubišić d.i.a. ovlašten arhitekt Vlado Vučketa d.i.g. ovlašten inženjer građevinarstva	
Pečat predstavničkog tijela:	Predsjednik predstavničkog tijela:  ( ime, prezime i potpis )
Istovjetnost ovog prostornog plana s izvornikom ovjerava:  ( ime, prezime i potpis )	Pečat nadležnog tijela:



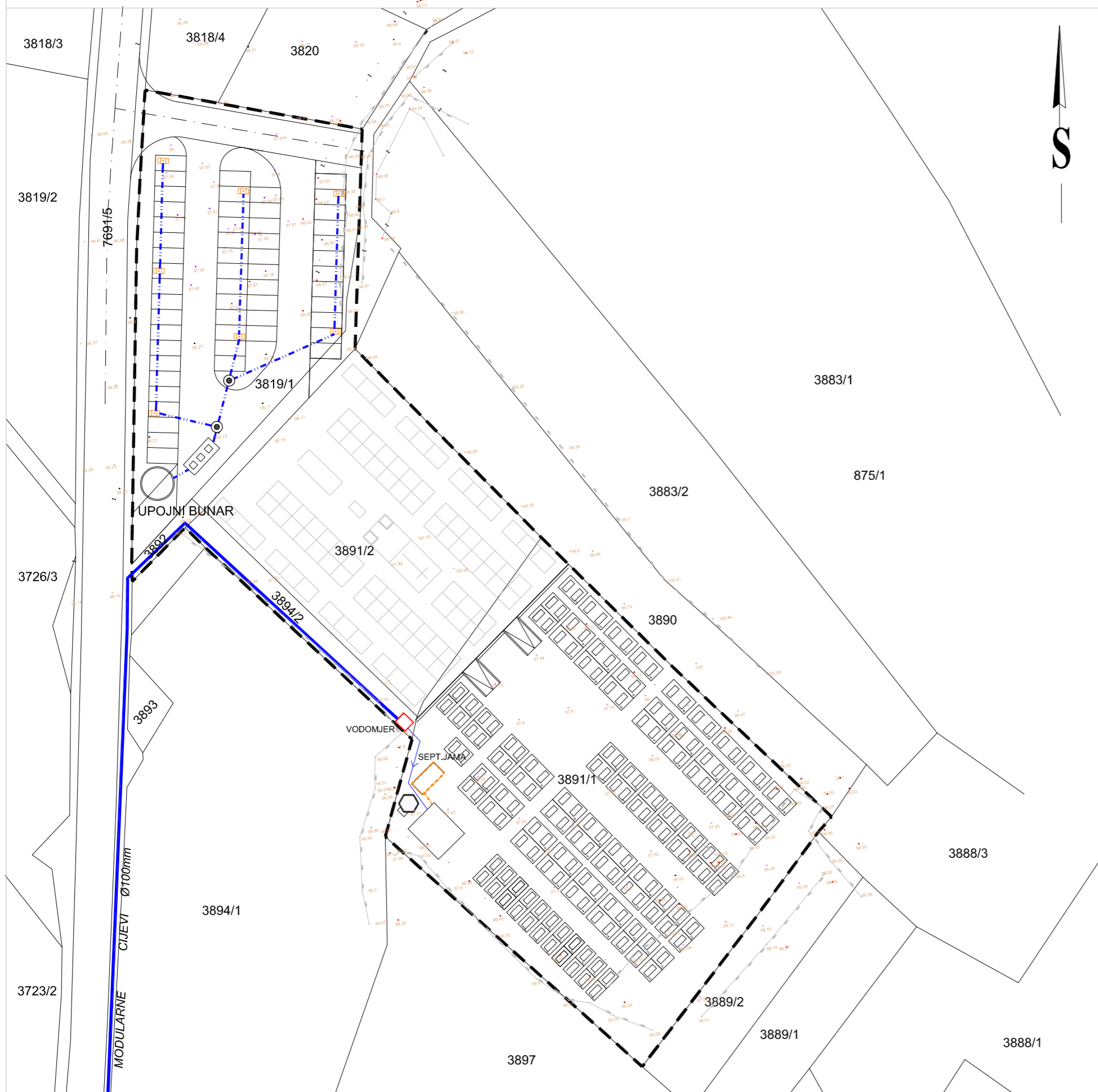
DETALJNI PLAN UREĐENJA  
 GROBLJE - SRIMA  
 NACRT KONAČNOG PRIJEDLOGA

TUMAČ ZNAKOVLJA:

-  OBUHVAT DPU-A
-  - KB 0,4 kV - PLANIRANI VOD
-  - PRIKLJUČNI ORMARIĆ  
PPPO 4X150mm<sup>2</sup>
-  PLANIRANA DTK MREŽA
- 










Županija: <b>ŠIBENSKO - KNINSKA ŽUPANIJA</b>	Jedinica lokalne samouprave: <b>GRAD VODICE</b>
Naziv prostornog plana: <b>DETALJNI PLAN UREĐENJA GROBLJE SRIMA</b>	
Naziv kartografskog prikaza: <b>INFRASTRUKTURNA MREŽA - ELEKTROENERGETIKA I TELEKOMUNIKACIJE</b>	
Broj kartografskog prikaza: <b>2.2</b>	Mjerilo kartografskog prikaza: <b>1 : 500</b>
Program mjera za unapređenje stanja u prostoru: /službeno glasilo/	Odluka predstavničkog tijela o donošenju plana: /službeno glasilo/
Javna rasprava ( datum objave ):	Javni uvid održan od: do:
Pečat tijela odgovornog za provođenje javne rasprave:	Odgovorna osoba:  ( ime, prezime i potpis )
Suglasnost na plan prema članku ... Zakona o postornom uređenju ( NN br. 30/94, 68/98 i 101/98 )	
Broj suglasnosti / klasa:	datum:
PRAVNA OSOBA / TIJELO KOJE JE IZRADILO PLAN: <b>"ARHIKON" d.o.o.</b> za projektiranje i inženjering, Stjepana Radića 53, Šibenik	
Pečat pravne osobe/tijela koje je izradilo plan:	Odgovorna osoba:  Ljiljana Čorović Grubišić d.i.a. ( ime, prezime i potpis )
Kordinator plana: Lada Roca d.i.a.	
Stručni tim u izradi plana: Damir Čogelja d.i.g.      ovlašten inženjer građevinarstva Ljiljana Čorović Grubišić d.i.a.      ovlašten arhitekt Vlado Vučkelić d.i.g.      ovlašten inženjer građevinarstva	
Pečat predstavničkog tijela:	Predsjednik predstavničkog tijela:  ( ime, prezime i potpis )
Istovjetnost ovog prostornog plana s izvornikom ovjerava:  ( ime, prezime i potpis )	Pečat nadležnog tijela:



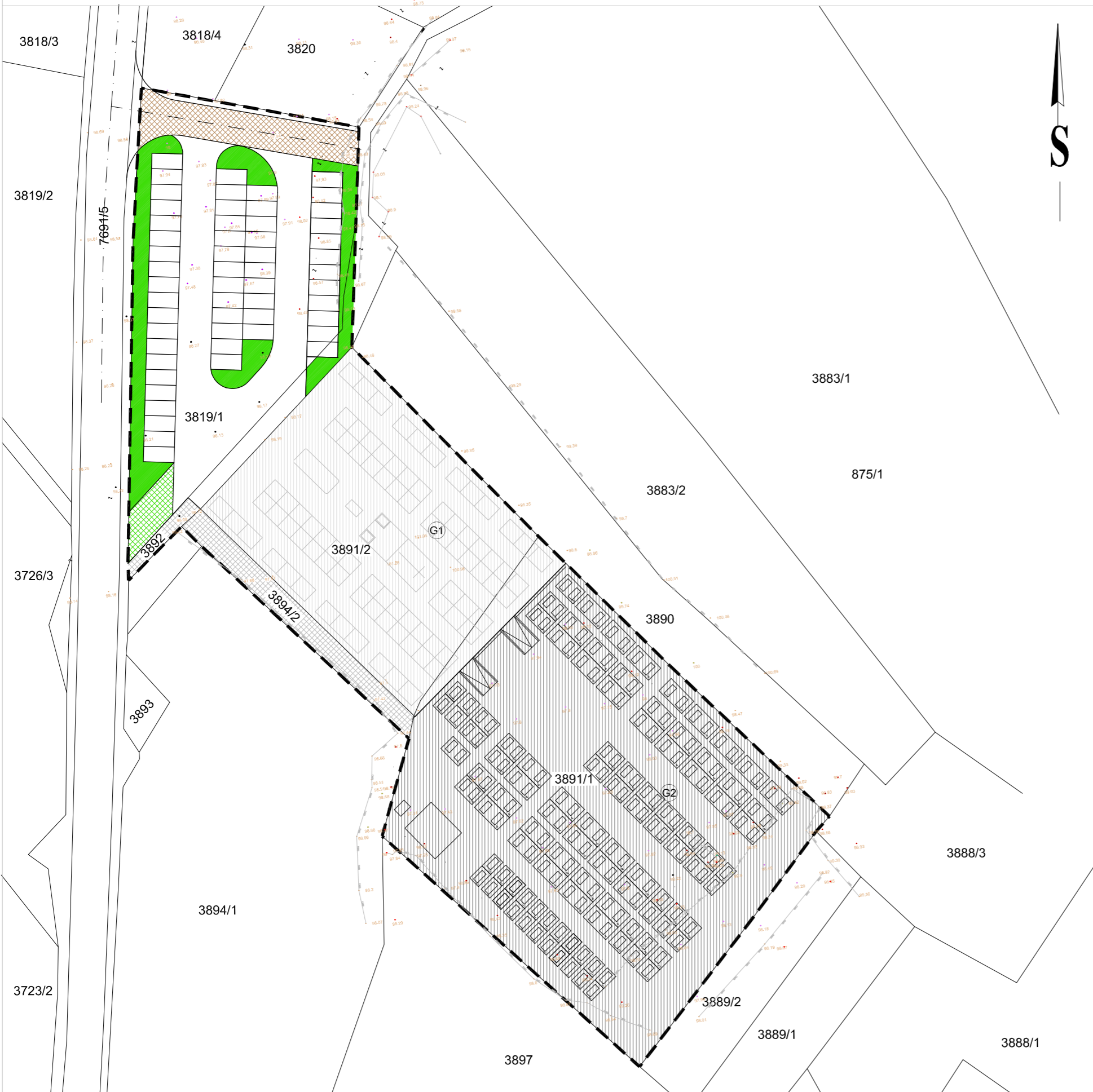


DETALJNI PLAN UREĐENJA  
 GROBLJE - SRIMA  
 NACRT KONAČNOG PRIJEDLOGA

TUMAČ ZNAKOVLJA:

-  OBUHVAT DPU-A
-  PLANIRANI VODOVOD
-  PLANIRANA ODVODNJA
-  PLANIRANI VODOMJER
-  ODLAGANJE OTPADA
-  PLANIRANO ODLAGALIŠTE OTPADA
-  PLANIRANA ODVODNJA S PROMETNIH POVRŠINA
-  SEPARATOR ULJA I MASTI
-  KOLNI SLIVNIK

Županija: <b>ŠIBENSKO - KNINSKA ŽUPANIJA</b>	Jedinica lokalne samouprave: <b>GRAD VODICE</b>
Naziv prostornog plana: <b>DETALJNI PLAN UREĐENJA GROBLJE SRIMA</b>	
Naziv kartografskog prikaza: <b>INFRASTRUKTURNA MREŽA - VODOVOD, ODVODNJA I OTPAD</b>	
Broj kartografskog prikaza: <b>2.3</b>	Mjerilo kartografskog prikaza: <b>1 : 500</b>
Program mjera za unapređenje stanja u prostoru: /službeno glasilo/	Odluka predstavničkog tijela o donošenju plana: /službeno glasilo/
Javna rasprava ( datum objave ):	Javni uvid održan od: do:
Pečat tijela odgovornog za provođenje javne rasprave:	Odgovorna osoba:  ( ime, prezime i potpis )
Suglasnost na plan prema članku ... Zakona o postornom uređenju ( NN br. 30/94, 68/98 i 101/98 )	
Broj suglasnosti / klasa:	datum: 07.prosinca 2006.
PRAVNA OSOBA / TIJELO KOJE JE IZRADILO PLAN: <b>"ARHIKON" d.o.o.</b> za projektiranje i inženjering, Stjepana Radića 53, Šibenik	
Pečat pravne osobe/tijela koje je izradilo plan:	Odgovorna osoba:  Ljiljana Čorović Grubišić d.i.a. ( ime, prezime i potpis )
Kordinator plana: Lada Roca d.i.a.	
Stručni tim u izradi plana: Damir Čogelja d.i.g.      ovlašten inženjer građevinarstva Ljiljana Čorović Grubišić d.i.a.      ovlašten arhitekt Vlado Vučkelić d.i.g.      ovlašten inženjer građevinarstva	
Pečat predstavničkog tijela:	Predsjednik predstavničkog tijela:  ( ime, prezime i potpis )
Istovjetnost ovog prostornog plana s izvornikom ovjerava:  ( ime, prezime i potpis )	Pečat nadležnog tijela:



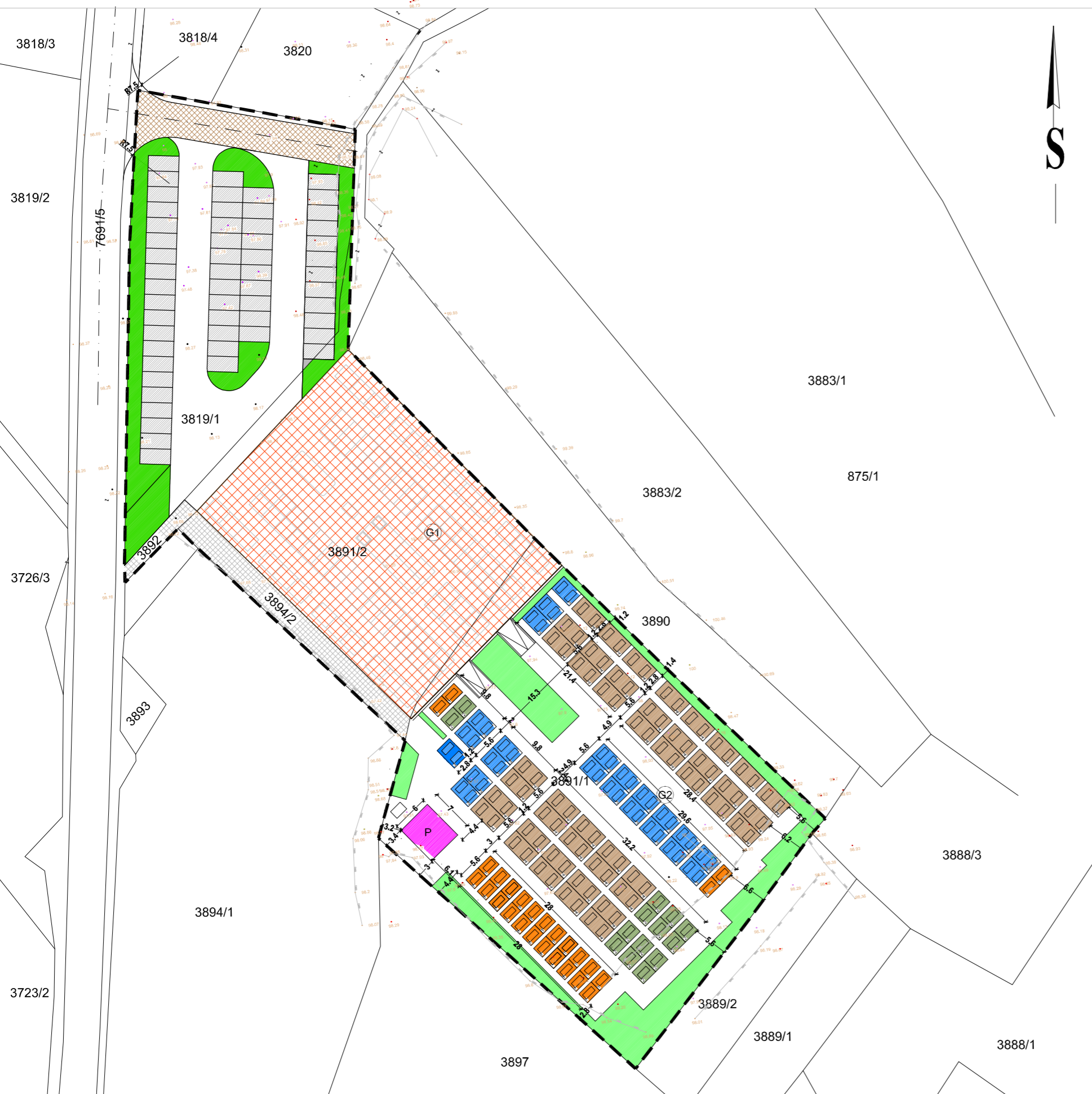
DETALJNI PLAN UREĐENJA  
 GROBLJE - SRIMA

TUMAČ ZNAKOVLJA:

-  OBUHVAT DPU-A
-  IZGRAĐENI DIO GROBLJA
-  NOVOPREDVIDENO PROŠIRENJE GROBLJA
-  ZAŠTITNO ZELENILO
-  TRAVNE REŠETKE
-  JAVNA PROMETNA POVRŠINA
-  PJEŠAČKI I POMOĆNI PRISTUP

Županija: ŠIBENSKO - KNINSKA ŽUPANIJA		Jedinica lokalne samouprave: GRAD VODICE	
Naziv prostornog plana: DETALJNI PLAN UREĐENJA GROBLJE SRIMA			
Naziv kartografskog prikaza: UVJETI KORIŠTENJA, UREĐENJA I ZAŠTITE POVRŠINA			
Broj kartografskog prikaza: 3.0		Mjerilo kartografskog prikaza: 1 : 500	
Program mjera za unapređenje stanja u prostoru: /službeno glasilo/		Odluka predstavničkog tijela o donošenju plana: /službeno glasilo/	
Javna rasprava ( datum objave ):		Javni uvidi održan od: do:	
Pečat tijela odgovornog za provođenje javne rasprave:		Odgovorna osoba:  ( ime, prezime i potpis )	
Suglasnost na plan prema članku ... Zakona o prostornom uređenju ( NN br. 30/94, 68/98 i 101/98 )			
Broj suglasnosti / klasa:		datum: 07.prosinca 2006.	
PRAVNA OSOBA / TIJELO KOJE JE IZRADIO PLAN: "ARHIKON" d.o.o. za projektiranje i inženjering, Stjepana Radića 53, Šibenik			
Pečat pravne osobe/tijela koje je izradio plan:		Odgovorna osoba:  Ljiljana Čorović Grubišić d.i.a. ( ime, prezime i potpis )	
Kordinator plana: Lada Roca d.i.a.			
Stručni tim u izradi plana: Damir Čogelja d.i.g. ovlašten inženjer građevinarstva Ljiljana Čorović Grubišić d.i.a. ovlašten arhitekt Vlado Vučkelić d.i.g. ovlašten inženjer građevinarstva			
Pečat predstavničkog tijela:		Predsjednik predstavničkog tijela:  ( ime, prezime i potpis )	
Istovjetnost ovog prostornog plana s izvornikom ovjerava:  ( ime, prezime i potpis )		Pečat nadležnog tijela:	



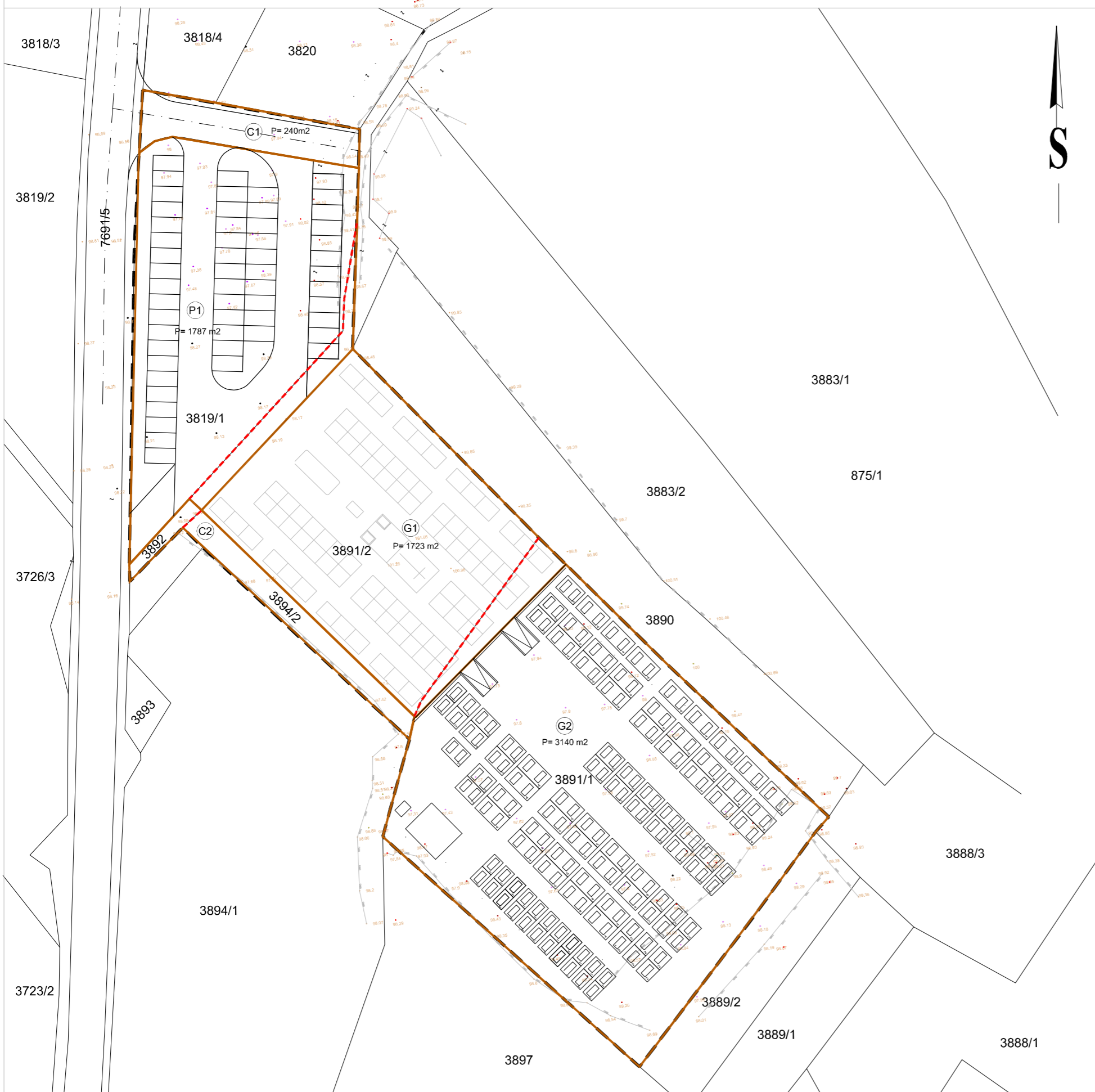


DETALJNI PLAN UREĐENJA  
GROBLJE - SRIMA

TUMAČ ZNAKOVLJA:





	OBUHVAT DPU-A		PARKING PROSTOR
	GROBNICA ZA 4 LIJESA KOM 26		POSTOJEĆE GROBLJE
	GROBNICA ZA 6 LIJESOVA KOM 14		JAVNA PROMETNA POVRŠINA
	GROBNICA ZA 2 x 4 LIJESA KOM 22		PJEŠAČKI I POMOĆNI PRISTUP
	GROBNICA ZA 2 x 6 LIJESOVA KOM 44		ZELENILO
	POMOĆNI OBJEKT visine prizemlja (P)		ZAŠTITNO ZELENILO

Zupanija: ŠIBENSKO - KNINSKA ŽUPANIJA	Jedinica lokalne samouprave: GRAD VODICE
Naziv prostornog plana: <b>DETALJNI PLAN UREĐENJA GROBLJE SRIMA</b>	
Naziv kartografskog prikaza: UVJETI GRADNJE	
Broj kartografskog prikaza: <b>4.1</b>	Mjerilo kartografskog prikaza: <b>1 : 500</b>
Program mjera za unapređenje stanja u prostoru: /službeno glasilo/	Odluka predstavničkog tijela o donošenju plana: /službeno glasilo/
Javna rasprava ( datum objave ):	Javni uvidi održan od: do:
Pečat tijela odgovornog za provođenje javne rasprave:	Odgovorna osoba:  ( ime, prezime i potpis )
Suglasnost na plan prema članku ... Zakona o postornom uređenju ( NN br. 30/94, 68/98 i 101/98 )	
Broj suglasnosti / klasa:	datum: 07.prosinca 2006.
PRAVNA OSOBA / TIJELO KOJE JE IZRADILO PLAN: <b>"ARHIKON" d.o.o.</b> za projektiranje i inženjering, Stjepana Radića 53, Šibenik	
Pečat pravne osobe/tijela koje je izradilo plan:	Odgovorna osoba:  Ljiljana Čorović Grubišić d.i.a. ( ime, prezime i potpis )
Koordinator plana: Lada Roca d.i.a.	
Stručni tim u izradi plana: Damir Čogelja d.i.g. ovlašten inženjer građevinarstva Ljiljana Čorović Grubišić d.i.a. ovlašten arhitekt Vlado Vučkija d.i.g. ovlašten inženjer građevinarstva	
Pečat predstavničkog tijela:	Predsjednik predstavničkog tijela:  ( ime, prezime i potpis )
Istovjetnost ovog prostornog plana s izvornikom ovjerava:  ( ime, prezime i potpis )	Pečat nadležnog tijela:



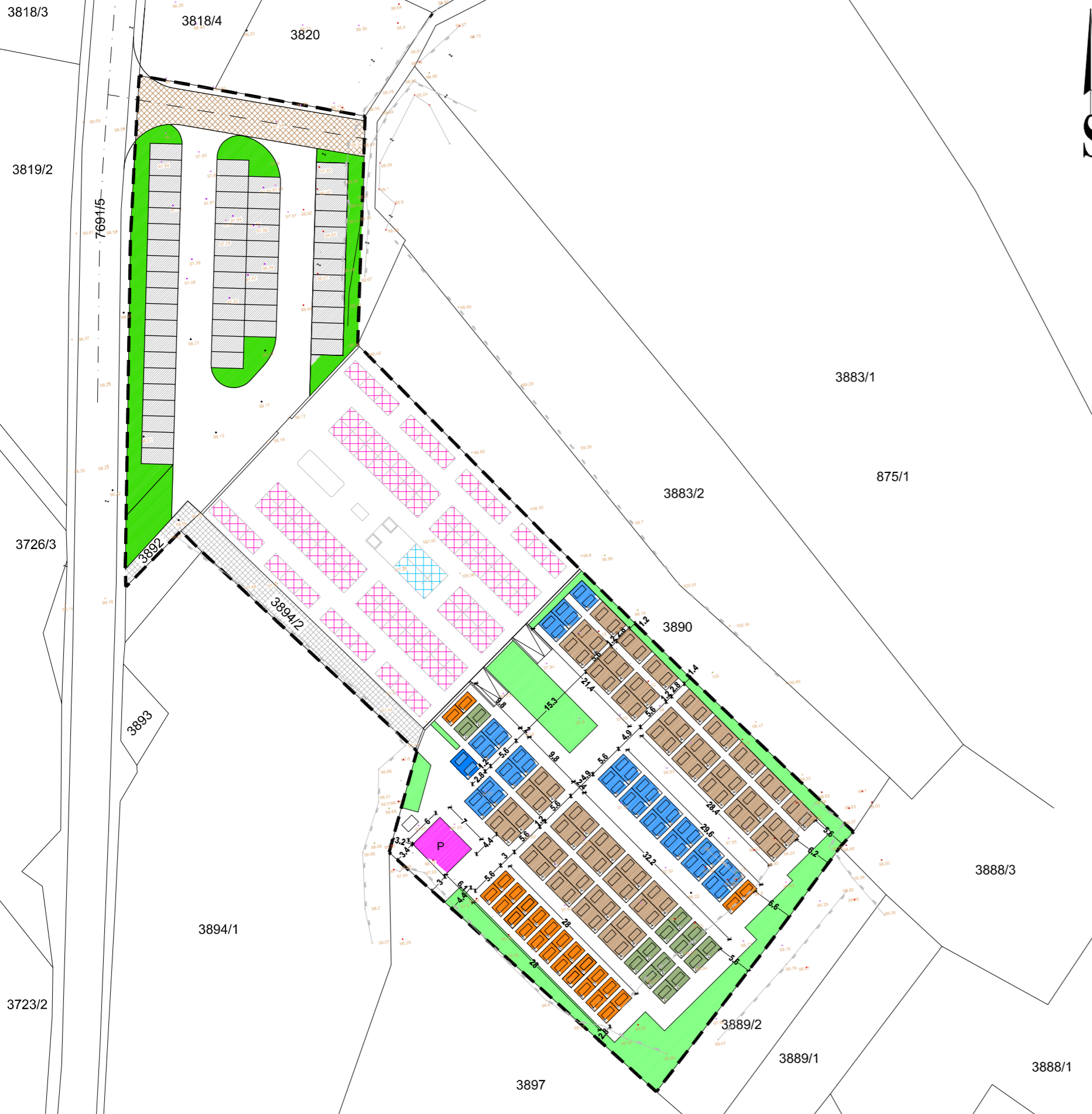
DETALJNI PLAN UREĐENJA  
 GROBLJE - SRIMA

TUMAČ ZNAKOVLJA:

-  OBUHVAT DPU-A
-  GRANICA NOVOFORMIRANIH PARCELA
-  UKIDANJE POSTOJEĆIH GRANICA
-  OZNAKA PARCELE
- P= 3140 m<sup>2</sup> max. POVRŠINA PARCELA

Županija: ŠIBENSKO - KNINSKA ŽUPANIJA	Jedinica lokalne samouprave: GRAD VODICE
Naziv prostornog plana: <b>DETALJNI PLAN UREĐENJA GROBLJE SRIMA</b>	
Naziv kartografskog prikaza: UVJETI GRADNJE/PARCELACIJA	
Broj kartografskog prikaza: <b>4.2</b>	Mjerilo kartografskog prikaza: <b>1 : 500</b>
Program mjera za unapređenje stanja u prostoru: /službeno glasilo/	Odluka predstavničkog tijela o donošenju plana: /službeno glasilo/
Javna rasprava ( datum objave ):	Javni uvidi održan od: do:
Pečat tijela odgovornog za provođenje javne rasprave:	Odgovorna osoba:  ( ime, prezime i potpis )
Suglasnost na plan prema članku ... Zakona o postornom uređenju ( NN br. 30/94, 68/98 i 101/98 )	
Broj suglasnosti / klasa:	datum:
PRAVNA OSOBA / TIJELO KOJE JE IZRADILO PLAN: <b>"ARHIKON" d.o.o.</b> za projektiranje i inženjering, Stjepana Radića 53, Šibenik	
Pečat pravne osobe/tijela koje je izradilo plan:	Odgovorna osoba:  Ljiljana Čorović Grubišić d.i.a. ( ime, prezime i potpis )
Kordinator plana: Lada Roca d.i.a.	
Stručni tim u izradi plana: Damir Čogelja d.i.g. ovlašten inženjer građevinarstva Ljiljana Čorović Grubišić d.i.a. ovlašten arhitekt Vlado Vučkelić d.i.g. ovlašten inženjer građevinarstva	
Pečat predstavničkog tijela:	Predsjednik predstavničkog tijela:  ( ime, prezime i potpis )
Istovjetnost ovog prostornog plana s izvornikom ovjerava:  ( ime, prezime i potpis )	Pečat nadležnog tijela:





DETALJNI PLAN UREĐENJA  
GROBLJE - SRIMA

TUMAČ ZNAKOVLJA:

- OBUHVAT GROBLJA SRIMA
- GROBNICA ZA 4 LIJESA KOM 26
- GROBNICA ZA 6 LIJESOVA KOM 14
- GROBNICA ZA 2 x 4 LIJESA KOM 22
- GROBNICA ZA 2 x 6 LIJESOVA KOM 44
- POMOĆNI OBJEKT visine prizemlja (P)
- ZAŠTITNO ZELENILO
- PARKING PROSTOR
- KAPELICA
- POSTOJEĆE GROBNICE STARO GROBLJE
- JAVNA PROMETNA POVRŠINA
- PJEŠAČKI I POMOĆNI PRISTUP
- ZELENILO

Županija: <b>ŠIBENSKO - KNINSKA ŽUPANIJA</b>	Jedinica lokalne samouprave: <b>GRAD VODICE</b>
Naziv prostornog plana: <b>DETALJNI PLAN UREĐENJA GROBLJE SRIMA</b>	
Naziv kartografskog prikaza: <b>PLAN KOMPLEKSA GROBLJA</b>	
Broj kartografskog prikaza: <b>5.0</b>	Mjerilo kartografskog prikaza: <b>1 : 500</b>
Program mjera za unapređenje stanja u prostoru: /službeno glasilo/	Odluka predstavničkog tijela o donošenju plana: /službeno glasilo/
Javna rasprava ( datum objave ):	Javni uvidi održan od: do:
Pečat tijela odgovornog za provođenje javne rasprave:	Odgovorna osoba:  ( ime, prezime i potpis )
Suglasnost na plan prema članku ... Zakona o postornom uređenju ( NN br. 30/94, 68/98 i 101/98 )	
Broj suglasnosti / klasa:	datum: 07.prosinca 2006.
PRAVNA OSOBA / TIJELO KOJE JE IZRADILO PLAN: <b>"ARHIKON" d.o.o.</b> za projektiranje i inženjering, Stjepana Radića 53, Šibenik	
Pečat pravne osobe/tijela koje je izradilo plan:	Odgovorna osoba:  Ljiljana Čorović Grubišić d.i.a. ( ime, prezime i potpis )
Koordinator plana: Lada Roca d.i.a.	
Stručni tim u izradi plana: Damir Čogelja d.i.g. ovlašten inženjer građevinarstva Ljiljana Čorović Grubišić d.i.a. ovlašten arhitekt Vlado Vučkaj d.i.g. ovlašten inženjer građevinarstva	
Pečat predstavničkog tijela:	Predsjednik predstavničkog tijela:  ( ime, prezime i potpis )
Istovjetnost ovog prostornog plana s izvornikom ovjerava:  ( ime, prezime i potpis )	Pečat nadležnog tijela:



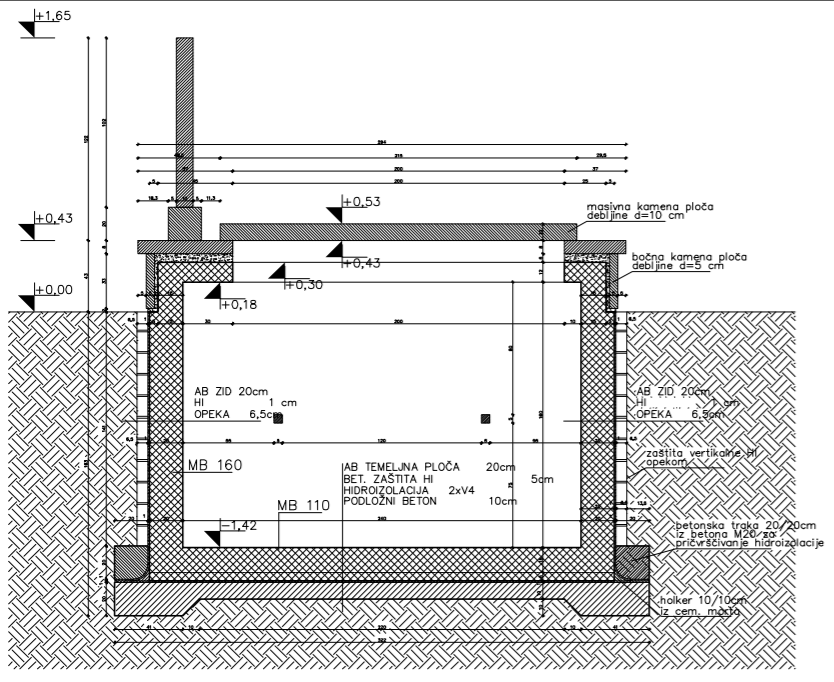
DETALJNI PLAN UREĐENJA  
 GROBLJE - SRIMA

TUMAČ ZNAKOVLJA:

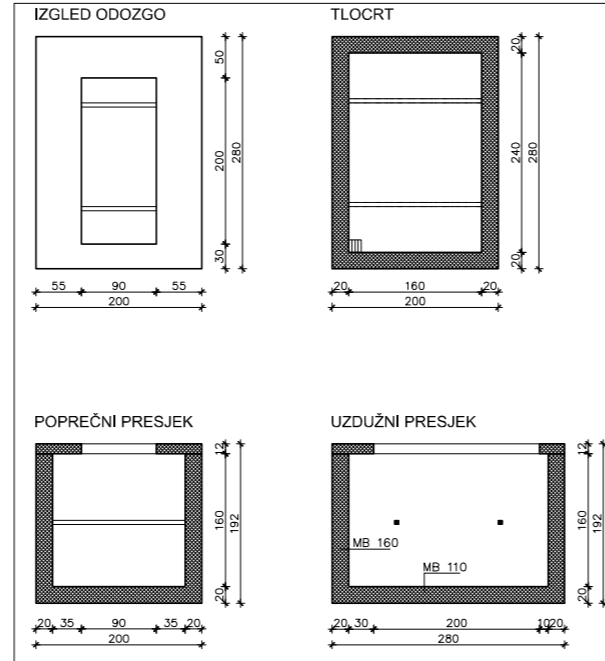
- GROBNICA ZA 4 LJESNA KOM 26
- GROBNICA ZA 6 LJESOVA KOM 14
- GROBNICA ZA 2 x 4 LJESNA KOM 22
- GROBNICA ZA 2 x 6 LJESOVA KOM 44
- POMOĆNI OBJEKT visine prizemlja (P)

Županija: <b>ŠIBENSKO - KNINSKA ŽUPANIJA</b>		Jednica lokalne samouprave: <b>GRAD VODICE</b>	
Naziv prostornog plana: <b>DETALJNI PLAN UREĐENJA GROBLJE SRIMA</b>			
Naziv kartografskog prikaza: <b>RASTER I RAZMJEŠTAJ UKOPNIH PARCELA</b>			
Broj kartografskog prikaza: <b>6.0</b>		Mjerilo kartografskog prikaza: <b>1 : 200</b>	
Program mjera za unapređenje stanja u prostoru: <i>(kućbeno glasilo)</i>		Odluka predstavničkog tijela o donošenju plana: <i>(kućbeno glasilo)</i>	
Javna rasprava ( datum objave ):		Javni uvid održan od: do:	
Pečat tijela odgovornog za provođenje javne rasprave:		Odgovorna osoba:  ( ime, prezime i potpis )	
Suglasnost na plan prema članku ... Zakona o prostornom uređenju ( NN br. 30/94, 68/98 i 101/98 )			
Broj suglasnosti / Misa:		datum: 07.prosinca 2006.	
PRAVNA OSOBA / TIJELO KOJE JE IZRADILO PLAN: <b>"ARHIKON" d.o.o. za projektiranje i inženjering, Stjepana Radića 53, Šibenik</b>			
Pečat pravne osobe/tijela koje je izradilo plan:		Odgovorna osoba:  <u>Ljiljana Čorović Grubišić d.i.a.</u> ( ime, prezime i potpis )	
Kordinator plana: <b>Lada Roca d.i.a.</b>			
Stručni tim u izradi plana: Damir Čogelja d.i.g. ovlašten inženjer građevinarstva Ljiljana Čorović Grubišić d.i.a. ovlašten arhitekt Vlado Vukelja d.i.g. ovlašten inženjer građevinarstva			
Pečat predstavničkog tijela:		Predsjednik predstavničkog tijela:  ( ime, prezime i potpis )	
Istovjetnost ovog prostornog plana s izvornikom ovjerava:  ( ime, prezime i potpis )		Pečat nadležnog tijela:	

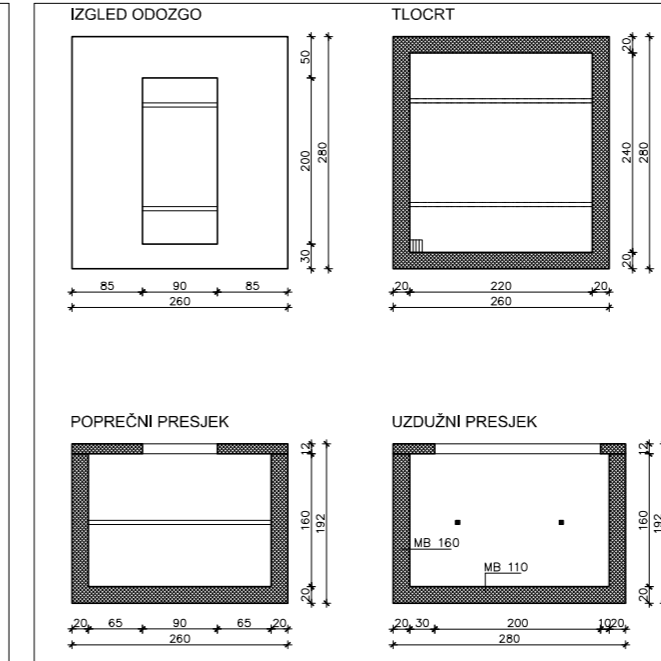
detalj grobnice mj. 1:25



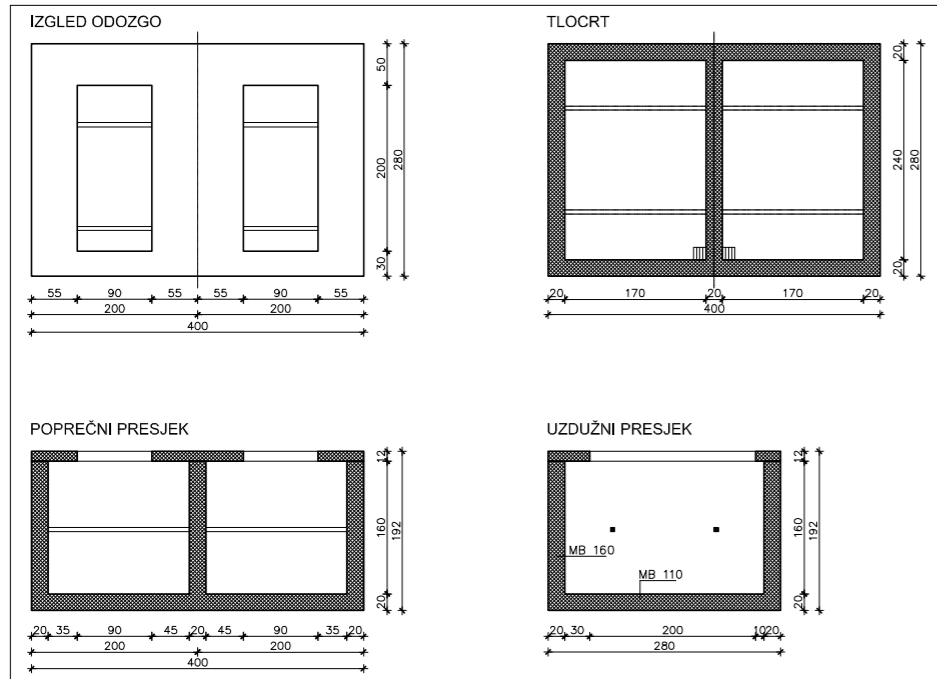
grobnica za 4 lijesa mj. 1:50



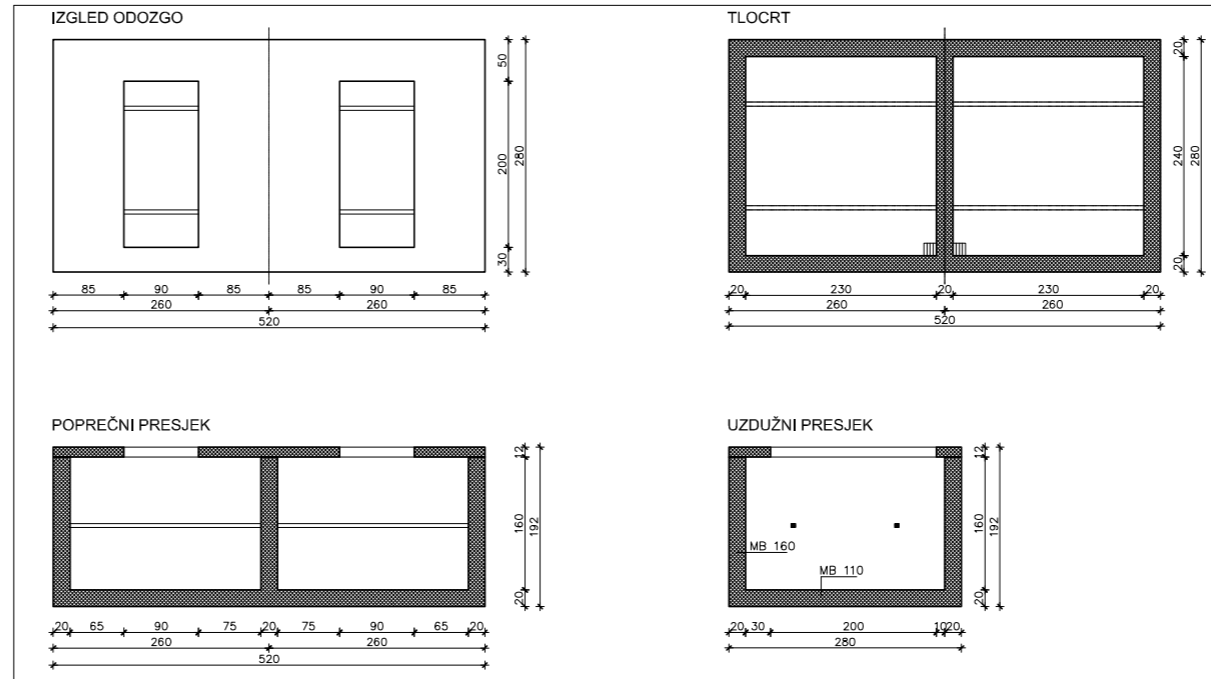
grobnica za 6 lijesova mj. 1:50



grobnica za 2 x 4 lijesa mj. 1:50



grobnica za 2 x 6 lijesova mj. 1:50



DETALJNI PLAN UREĐENJA  
GROBLJE - SRIMA

Županija: ŠIBENSKO - KNINSKA ŽUPANIJA	Jednica lokalne samouprave: GRAD VODICE
Naziv prostornog plana: DETALJNI PLAN UREĐENJA GROBLJE SRIMA	
Naziv kartografskog prikaza: NACRTI GROBNICA	
Broj kartografskog prikaza: 7.0	Mjerilo kartografskog prikaza: 1 : 50
Program mjera za unapređenje stanja u prostoru: "službeno glasilu"	Oblika predstavničkog tijela u donošenju plana: "službeno glasilu"
Javna rasprava ( datum objave ):	Javni ovd održan od: do:
Pečat tijela odgovornog za provođenje javne rasprave:	Odgovorna osoba: ( ime, prezime i potpis )
Suglasnost na plan prema članku ... Zakona o prostornom uređenju ( NN br. 30/94, 68/98 i 101/98 )	
Broj suglasnosti / Mjesa: datum: 07.prosinca 2006.	
PRAVNA OSOBA / TJELO KOJE JE IZRADIO PLAN: "ARHIKON" d.o.o. za projektiranje i inženjering, Stjepana Radica 53, Šibenik	
Pečat pravne osobe/tijela koje je izradio plan:	Odgovorna osoba: Ljiljana Čorović Grubišić d.l.a. ( ime, prezime i potpis )
Kordinator plana: Lada Roca d.l.a.	
Stručni tim u izradi plana: Damir Čogolja d.l.g. - ovlašten inženjer građevinarstva Ljiljana Čorović d.l.a. - ovlašten arhitekt Vlado Vučković d.l.g. - ovlašten inženjer građevinarstva	
Pečat predstavničkog tijela:	Predsjednik predstavničkog tijela: ( ime, prezime i potpis )
Ime i prezime ovog prostornog plana s levornikom odjave:	Pečat nadležnog tijela: ( ime, prezime i potpis )

### 3.5. Sažetak za javnost

Detaljni plan uređenja groblja Srima (u nastavku: „Plan“) donesen je 2011. godine i od tada nije mijenjan. Plan obuhvaća područje namijenjeno za proširenje mjesnog groblja u naselju Srima, površine 7120 m<sup>2</sup>.

U obuhvatu se (na k.č. 3891/2 k.o. Srima, površine od cca 1680 m<sup>2</sup>) nalazi postojeće groblje – ukopna mjesta i kapelica, ispred koje je prazan prostor koji se koristi za okupljanje ljudi za vrijeme ispraćaja. Groblju se pristupa sa sjeverozapadne strane preko neartikulirane zemljane površine posute uvaljanim tucanicom koja se koristi za parkiranje vozila. Ostale čestice unutar obuhvata su travnate površine s niskim raslinjem, mjestimice manjim stablima crnogorice s potezima kamenih gomila.

Protekom vremena izmijenjena su prvotno planirana projektna rješenja, te je 2019. godine izrađen projekt kojim je predviđeno proširenje groblja s dodavanjem ukopnih mjesta, izvedba pješačko-kolnih površina sa svom pratećom komunalnom infrastrukturuom, uređenje ogradnih zidova, partera postojećeg groblja, parkirališta, te hortikulturno i parterno uređenje. Zbog izmjena planskih rješenja bilo bi potrebno provesti postupak donošenja Odluke o izradi za izmjene i dopune Plana i provesti postupak za izradu i donošenje istog. S ciljem racionalizacije sustava prostorno-planske dokumentacije i omogućavanja bržeg ishođenja akata za zahvate unutar groblja, u okviru V. Izmjena i dopuna Prostornog plana uređenja Grada Vodica (u nastavku: „PPUG“), za predmetno područje je, sukladno Zakonu o prostornom uređenju, planirana izrada planskih rješenja s detaljnošću urbanističkog plana uređenja, te je predviđeno ukidanje obveze izrade plana užeg područja.

Postupak stavljanja Plana izvan snage provodi se istovremeno s postupkom izrade V. izmjena i dopuna PPUG-a. Stavljanjem predmetnog Plana izvan snage, po donošenju V. ID PPUG-a, omogućit će se ishođenje akata za zahvate unutar groblja temeljem PPUG-a.

Sukladno zakonskim odredbama, postupak stavljanja prostornih planova izvan snage provodi se istovjetno postupku izrade i donošenja prostornih planova. O postupku stavljanja Plana izvan snage se obavještava javnost, provodi se postupak javne rasprave, izrađuje i objavljuje izvješće o provedenoj raspravi. Po provedenom postupku traži se suglasnost od Ministarstva prostornoga uređenja, graditeljstva i državne imovine. Nakon toga se konačni prijedlog Odluke o stavljanju izvan snage Plana dostavlja Gradskom vijeću na raspravu i donošenje. Nakon što Odluka o stavljanju izvan snage Plana stupi na snagu, Plan prestaje važiti, a daljnji zahvati uređenja prostora i gradnje unutar obuhvata Plana provode se neposrednom primjenom prostornog plana šireg područja – PPUG-a.